

Ocotlán de Morelos, Oaxaca

Plan Municipal de Desarrollo

2025 - 2027



Gobierno de
Ocotlán
de Morelos

En movimiento
por **Ocotlán.**



EL INMORTAL SA. C.
JOSE MARIA MO...
Y PAVON...
FUE EL MA...
DE LA INDE...
NADA B...
EL 30 DE SEPT...
Y FUE...
DICIEMBRE DE...
EN SA. CRISTINA...





Gobierno de
Ocotlán
de Morelos
2025 • 2027

En movimiento **por Ocotlán.**

Mensaje del presidente municipal



Estimados ciudadanos de Ocotlán

Con gran compromiso, me dirijo a ustedes para presentar el Plan Municipal de Desarrollo, con enfoque participativo, lo que significa que ha sido elaborado con la voz, ideas y necesidades expresadas por los ciudadanos a través de 6 mesas temáticas. Asimismo, este Plan se encuentra alineado con la Agenda 2030 y los Objetivos de Desarrollo Sostenible (ODS), lo cual asegura que nuestras acciones estén encaminadas a lograr un Ocotlán más justo, inclusivo, próspero y sustentable.

Nuestro compromiso es claro: gobernar con transparencia, responsabilidad y cercanía. Hoy más que nunca, necesitamos fortalecer la colaboración entre sociedad y gobierno para lograr una transformación real, duradera y con sentido humano.

Este gobierno se guía por los valores de honestidad, equidad, inclusión, justicia social, participación ciudadana y sostenibilidad, que inspiran cada acción, programa y decisión que tomamos en beneficio de nuestra comunidad. Son estos principios los que promueven avanzar hacia un municipio donde todos y todas tengamos las mismas oportunidades de desarrollo.

El objetivo de nuestro gobierno es lograr un desarrollo integral que beneficie a cada familia de Ocotlán de Morelos, sin dejar a nadie atrás. Asumimos la responsabilidad de trabajar unidos para mejorar la calidad de vida de nuestra gente y construir un municipio más próspero, seguro y sostenible.

Juntos, con trabajo, unidad y visión, construiremos un Ocotlán de Morelos fuerte, justo y lleno de oportunidades para todas y todos.

Ing. Darío Antonio Meraz Concha
Presidente Municipal de Ocotlán de Morelos

H. Ayuntamiento Municipal



C. Lizbeth Altamirano Ríos
Síndico Municipal



C. Darío Antonio Meraz Concha
Presidente Municipal



C. Marisol Amador Carreño
Alcalde Municipal



C. Susana Juárez López
Tesorera municipal



C. José Alberto Méndez Ríos
Secretario Municipal



C. Ana Judith San Juan Vásquez
Regidora de Hacienda



C. Karen Martínez Gonzaga
Regidora de Agencias y Colonias



C. Indalecio Omar López Luis
Regidor de Obras



C. Ángeles Monserrat Canseco Dionisio
Directora de Egresos



C. Andrea Martínez López
Regidora de Ecología



C. Deisy Wendy Carreño Venegas
Regidora de Mercados



C. Eneyda Aragón Rodríguez
Regidora de Prev. al Medio Ambiente



C. Marcelo Vásquez Santos
Regidor de Cambio Climático



C. Federico Flores
Regidor de Ciencia y Tecnología




C. Edgardo Uriel Aguilar Hernández
Director de Educación



C. Homero Salguero
Director de Protección Civil



C. Amado Meraz Martínez
Director de Salud



Felipe Amilcar Arellanes Amador
Director de Turismo



C. Lizeth Natali Ramírez Díaz
Directora de la Juventud



C. Dulce Mishel Altamirano Vásquez
Sub directora de Salud



C. Bertha Vidaños García
Directora de Jardines y Panteones



C. Karla Annel Gómez Santiago
Directora de Mercados



C. Panuncio Vásquez
Director de Servicios Ciudadanos

Contenido

Mensaje del presidente municipal	5
Marco normativo	10
Misión y visión	16
Planeación para el bienestar y democracia participativa	17
Alineación del PMD con los Instrumentos de Planeación y la Agenda 2030	19
Contexto municipal	21
Ejes estratégicos	25
Eje estratégico 1: Ocotlán con bienestar	27
Tema 1.1: Combate a la pobreza y el rezago social.....	29
Tema 1.2: Alimentación	33
Tema 1.3: Educación	37
Tema 1.4: Salud.....	43
Tema 1.5: Grupos de atención prioritaria	49
Tema 1.6: Cultura y artes	53
Tema 1.7: Deportes	56
*Matrices de planeación municipal: Ocotlán con bienestar.....	59
Eje estratégico 2: Ocotlán honesto, cercano y transparente.	65
Tema 2.1: Combate a la corrupción en el servicio público.....	67
Tema 2.2: Transparencia y rendición de cuentas	70
Tema 2.3: Gobierno austero	75
Tema 2.4: Trámites y servicios	77
*Matrices de Planeación Municipal: Ocotlán honesto cercano y transparente	81
Eje estratégico 3: Ocotlán con seguridad y justicia para vivir en paz	83
Tema 3.1: Prevención y seguridad ciudadana.....	85
Tema 3.2: Gobernabilidad y derechos humanos.....	89
Tema 3.3: Gestión integral de desastres y protección civil	92
*Matrices de Planeación Municipal: Ocotlán con seguridad y justicia para vivir en paz.....	97

Eje estratégico 4: Ocotlán con crecimiento y desarrollo económico	101
Tema 4.1: Crecimiento y desarrollo económico incluyente.....	103
Tema 4.2: Empleo.....	107
Tema 4.3: Fomento agroalimentario y desarrollo rural	113
Tema 4.4: Desarrollo forestal sostenible	117
*Matrices de Planeación Municipal: Ocotlán con crecimiento y desarrollo económico	119
Eje estratégico 5: Ocotlán con infraestructura y servicios públicos	121
Tema 5.1: Infraestructura para las ciudades y comunidades sostenibles	123
Tema 5.2: Caminos y carreteras.....	127
Tema 5.3: Vivienda	132
Tema 5.4: Agua y saneamiento	137
Tema 5.5: Infraestructura educativa	143
*Matrices de Planeación Municipal: Ocotlán con infraestructura y servicios públicos.....	153
Ejes transversales	193
Eje Transversal 1: Igualdad de género	195
Eje Transversal 2: Desarrollo sostenible y cambio climático	200
Eje Transversal 3: Interculturalidad	205
Eje Transversal 4: Niñas, niños y adolescentes	210
Seguimiento y evaluación	215
Lista de referencias	216
Anexos	221



Marco normativo

Normativa federal

Constitución Política de los Estados Unidos Mexicanos

Artículo 115: Establece que los estados adoptarán, para su régimen interior, la forma de gobierno republicano, representativo, democrático, laico y popular, teniendo como base de su división territorial y de su organización política y administrativa, el municipio libre, en este sentido los estados, municipios constituyen la base de la división territorial.

Ley de planeación

Artículo 33: El Ejecutivo Federal podrá convenir con los órganos constitucionales autónomos y los gobiernos de las entidades federativas, satisfaciendo las formalidades que en cada caso procedan, la coordinación que se requiera a efecto de que éstos participen en la planeación nacional del desarrollo; coadyuven, en el ámbito de sus respectivas competencias, a la consecución de los objetivos de la planeación nacional, y para que las acciones a realizarse por dichas instancias se planeen de manera conjunta. En los casos de coordinación con los gobiernos de las entidades federativas se deberá considerar la participación que corresponda a los municipios y demarcaciones territoriales.

Artículos 34. Para los efectos del artículo anterior, el Ejecutivo Federal podrá convenir con los gobiernos de las entidades federativas:

- Fracción. II.- Los procedimientos de coordinación entre las autoridades de todos los órdenes de gobierno para propiciar la planeación del desarrollo integral de cada entidad federativa y de los municipios, y su congruencia con la planeación nacional, así como para promover la participación de los diversos sectores de la sociedad en las actividades de planeación.
- Fracción. III.- Los lineamientos metodológicos para la realización de las actividades de planeación, en el ámbito de su jurisdicción.

Normativa estatal

Artículo 113: El Estado de Oaxaca, para su régimen interior, se divide en Municipios libres que están agrupados en distritos rentísticos y judiciales. Los Municipios se regirán y suprimen de conformidad con las disposiciones contenidas en las fracciones VII y VIII del *Artículo 59:* de esta Constitución.

Los municipios tienen personalidad jurídica propia y constituyen un nivel de gobierno, por lo que se rigen de un sistema normativo interno para garantizar la adecuada y correcta administración municipal en todos los sectores públicos.

Ley Orgánica Municipal del Estado de Oaxaca

Artículo 43: Son atribuciones del Ayuntamiento:

B. En materia de desarrollo municipal Fracción. I.- Formular, aprobar y ejecutar los Planes de Desarrollo Municipal, incorporando los principios de igualdad, no discriminación y derechos humanos.

Artículo 47: Los acuerdos de sesión de Cabildo se tomarán de forma transparente, por mayoría simple o calificada de sus integrantes. Se entenderá por mayoría simple, la votación de la mitad más uno de los miembros del Ayuntamiento. Por mayoría calificada, la votación de las dos terceras partes de los integrantes del Ayuntamiento. Se requiere el voto de la mayoría calificada para dictar el siguiente acuerdo:

XI.- Aprobar y modificar el Plan y los Programas Municipales de Desarrollo

Artículo 68: El presidente Municipal, es el representante político y responsable directo de la administración pública municipal, encargado de velar por la correcta ejecución de las disposiciones del Ayuntamiento, con las siguientes facultades y obligaciones:

Fracción. XV.- Elaborar el Plan Municipal de Desarrollo incorporando los principios de igualdad, no discriminación, perspectiva de género y derechos humanos, dentro de los seis primeros meses de su administración, así como los programas anuales de obras y servicios públicos y someterlos al Ayuntamiento para su aprobación.

Artículo 92: El Secretario Municipal tendrá las siguientes atribuciones:


Fracción. X.- Ejecutar los programas que le correspondan, en los términos del Plan Municipal de Desarrollo y en el reglamento interior de la administración pública municipal;

Ley Estatal de Planeación

Artículo 1. La presente Ley es reglamentaria de los artículos 20 y 137 de la Constitución Política del Estado Libre y Soberano de Oaxaca, en la parte conducente de planeación y evaluación del desempeño del Plan Estatal de Desarrollo, los planes, programas y proyectos que deriven del mismo.

Fracción. IV.- Establecer las bases y enfoque transversal para la participación activa y responsable de los sectores social y privado, las comunidades y los pueblos indígenas en





la planeación estatal para la elaboración y ejecución de los planes y programas que deriven del Plan Estatal de Desarrollo.

Artículo 7: La Planeación Estatal es una función permanente, de carácter técnico, estandarizada, sistemática y transversal a la Administración Pública Estatal y Municipal, que incorpora las perspectivas indígena, ambiental y de género, así como la gestión integral de riesgo en la identificación de objetivos de política y prioridades de intervención del Gobierno Estatal tendientes a promover el desarrollo, a proporcionar una orientación estratégica al gasto público y a las acciones del Poder Ejecutivo Estatal.

A través de la planeación se fijarán objetivos y metas de desempeño estatal de corto, mediano y largo plazo, se programaron recursos, responsabilidades y tiempos de ejecución, se coordinarán acciones, se garantizará la disponibilidad de información desagregada de acuerdo a los requerimientos mínimos establecidos y se evaluarán resultados.

Artículo 63: Los Planes Municipales de Desarrollo son instrumentos de Planeación Estatal que precisan los objetivos, estrategias y prioridades del desarrollo integral del municipio.

Artículo 64: Los Planes Municipales serán consistentes con el Plan Estatal de Desarrollo I.- Un apartado general, con un análisis de la evolución, situación y el riesgo actual del municipio; Fracción.

II.- Los objetivos estratégicos, lineamientos de política y prioridades de acción. Fracción.

III.- Un plan anual y/o plurianual de inversión, en los términos y condiciones que establezcan los Consejos de Desarrollo Social Municipal previstos en la Ley Orgánica Municipal del Estado de Oaxaca o quien haga sus veces, conforme a los lineamientos establecidos en la presente Ley. Fracción.

IV.- Las metas e indicadores para la evaluación del desempeño de los productos, resultados e impactos a ser obtenidos, y. Fracción.

V.- La identificación de los responsables institucionales y de los arreglos de coordinación entre los Gobiernos Federal, Estatal y Municipal para su ejecución, así como las acciones de información o concertación con los grupos sociales interesados

Artículo 66: El COPLADE, por conducto de su Coordinación General y, en coordinación con la Secretaría y la Auditoría Superior de Fiscalización promoverán el fortalecimiento de las capacidades de las autoridades municipales y de las organizaciones de las sociedades

civiles y sociales, en relación con los procesos de planeación, ejecución y seguimiento de los planes, programas y proyectos de inversión del nivel municipal.

Para ello, asistirá a los ayuntamientos, particularmente de aquellos con baja capacidad administrativa, en la formulación de los Planes Municipales y coordinará la capacitación integral de los Municipios, con la Secretaría, Secretaría de Honestidad, Transparencia y Función Pública, la Auditoría Superior de Fiscalización, y demás instituciones públicas y privadas relevantes.

Las evaluaciones del desempeño de los Planes Municipales de Desarrollo serán evaluadas a través de la Auditoría Superior de Fiscalización del Estado de Oaxaca.

Normativa municipal

➤ Ley de Planeación, Desarrollo Administrativo y Servicios Públicos Municipales.

Artículos 45: El Plan Municipal de Desarrollo deberá ser elaborado, aprobado por mayoría calificada y publicado en el Periódico Oficial del Gobierno del Estado, Gaceta Municipal o revistas especializadas en temas Municipales, dentro de los primeros seis meses, contados a partir de la fecha de instalación del Ayuntamiento y su vigencia será por el período del ejercicio legal.


La formulación, ejecución, control y evaluación del Plan Municipal de Desarrollo, estará a cargo del propio Ayuntamiento, que podrá auxiliarse de los órganos, dependencias o servidores públicos que determine el mismo, conforme a la Ley Estatal de Planeación; para este efecto podrá solicitar cuando lo considere necesario la asesoría del Gobierno del Estado y de las Dependencias del Sistema Estatal y Nacional de Planeación.

Las o los Presidentes Municipales entrantes, cuya elección no esté controvertida en los Tribunales o que haya superado las impugnaciones presentadas, podrán elaborar el Plan de Desarrollo Municipal previo a la toma de posesión del cargo, ajustándose a los lineamientos legalmente establecidos, para lo cual deberán ratificar todo lo actuado una vez instalado el Ayuntamiento respectivo. Ley de Planeación, Desarrollo Administrativo y Servicios Públicos Municipales

Artículo 46: El Plan Municipal de Desarrollo tendrá los siguientes objetivos:

- I.- Propiciar el desarrollo integral del Municipio. Fracción.
- II.- Atender las demandas prioritarias de la población. Fracción.





III.- Utilizar de manera racional los recursos financieros para su cumplimiento y de los respectivos programas anuales.

Fracción. IV.- Asegurar la participación de la población en las acciones del Gobierno Municipal.

Fracción. V.- Establecer su vinculación con los Planes Estatal y Nacional de Desarrollo, y en su caso, con los planes regionales o de ordenamientos en zonas conurbadas. Fracción.

VI.- Abatir el rezago y la desigualdad social entre las comunidades, en cuanto a la obra pública en lo referente a equipamiento e infraestructura y servicios públicos básicos respetando los elementos naturales de la región.

VII.- Promover la igualdad de oportunidades entre hombres y mujeres del Municipio. y Fracción. VIII.- En los municipios con población indígena, se podrán formular los planes con criterios de etnodesarrollo sustentable, considerándose las diferencias económicas de género, generación y cultura.

Artículos 47: El Plan Municipal de Desarrollo contendrá un diagnóstico de la situación económica, social y ambiental del Municipio y como mínimo deberá incluirse lo relativo al estado que guarda la infraestructura y los servicios básicos, las metas a alcanzar, las estrategias a seguir, los plazos de ejecución, las dependencias y organismos responsables de su cumplimiento y las bases de coordinación.

En la elaboración de su Plan Municipal de Desarrollo el Ayuntamiento proveerá lo necesario para instituir canales de participación ciudadana, tomará en consideración las necesidades específicas de hombres y mujeres detectadas y tendrá como marco de referencia la incorporación de la perspectiva de género en su diseño, garantizando en los principios de equidad, justicia, transparencia y honestidad.

Artículos 52: Una vez aprobado el Plan Municipal de Desarrollo por el Ayuntamiento, éste y sus programas serán obligatorios para las dependencias de la administración municipal, en el ámbito de sus respectivas competencias.

Los planes y programas municipales pueden modificarse o actualizarse periódicamente, previo acuerdo por mayoría calificada de los integrantes del Ayuntamiento.

Ley de Responsabilidades de los Servidores Públicos del Estado y Municipios de Oaxaca.

Artículo 56: fracción II. Los servidores públicos tendrán la obligación de formular y ejecutar legalmente, en su caso, los planes, programas y presupuestos correspondientes a su competencia, y cumplir las leyes y otras normas que determinen el manejo de recursos económicos públicos.





Misión y visión

Misión

Promover el desarrollo sostenible de Ocotlán de Morelos, fomentando el crecimiento económico, social y cultural de la población, mediante la implementación de un gobierno eficiente, honesto y al servicio de la gente, mejorando la infraestructura, los servicios y la calidad de vida de nuestra población, respetando la diversidad cultural y trabajando de la mano con cada agencia y cada sector de la población para generar un futuro próspero y digno para todos.

Visión

Lograr un municipio próspero y con bienestar, reconocido por su desarrollo armónico, que impulse el crecimiento económico sostenible y la equidad social, manteniendo siempre el respeto por las tradiciones y el entorno natural de Ocotlán de Morelos. Un lugar donde sus habitantes gocen de una mejor calidad de vida, con acceso a servicios públicos de calidad, educación, salud y empleo, proyectándose como un referente de progreso y bienestar en la región.

Planeación para el bienestar y democracia participativa

El presente Plan Municipal de Desarrollo fue elaborado con un enfoque participativo, integrando la participación de la población en su construcción. En este sentido, las problemáticas están sustentadas en el análisis de fuentes oficiales y en los resultados de la consulta ciudadana, lo que permite obtener una visión realista y sensible de las necesidades locales.

En el marco de este ejercicio, se realizó una jornada de mesas temáticas denominada “Planeación y trabajos para el Plan Municipal de Desarrollo 2025 - 2027”, el día sábado 28 de enero de 2025, en el edificio alterno al municipio, previo a este evento se realizó la invitación a la ciudadanía en general, así como a autoridades municipales y educativas, permitiendo la incorporación de distintas voces y perspectivas. Para sensibilizar a la población sobre las temáticas abordadas, se repartió material didáctico sobre la Agenda 2030 y se realizó una presentación de los temas de las mesas.

Mesas temáticas para la participación ciudadana

Se instalaron 6 mesas temáticas, mismas que contaron un coordinador que moderó las participaciones y tomó apuntes sobre lo que las necesidades y propuestas de la población, las mesas estuvieron organizadas de la siguiente manera:

TABLA: DISTRIBUCIÓN DE LAS MESAS TEMÁTICAS

Mesa temática	Coordinadores
Físico natural	Regidora de Ecología y Cambio Climático
Socio - demográfico	Síndico municipal Sub director del DIF municipal
Económico - productivo	Regidor de Hacienda Regidor de mercados
Cultural y biodiversidad	Director de Educación Director de Turismo
Urbano – rural (infraestructura y equipamiento)	Regidor de Obras
Movilidad y comunicaciones	Regidor de Agencias y Colonias Director de Comunicación.

Fuente: Elaboración propia conforme a organización de mesas temáticas

A continuación, se muestran algunas fotos de la participación de la ciudadanía en las mesas temáticas para la elaboración del Plan Municipal de Desarrollo:

ILUSTRACIÓN: PARTICIPACIÓN EN LAS MESAS TEMÁTICAS



Fuente: Capturado durante las mesas temáticas

De manera adicional, durante febrero de 2025 se aplicó en los hogares el instrumento CUIS (Cuestionario Único de Información Socioeconómica) en distintas agencias del municipio como Praxedis, Buenavista y San Jacinto a través de ellos se ha obtenido información actualizada sobre las características sociodemográficas de la población la economía familiar.

También, en los acercamientos con los agentes municipales se les ha solicitado información sobre sus localidades, referente a la infraestructura educativa, servicios de salud, deporte, ocupación de las personas y seguridad, esto permite tener fuentes de información cercanas a las necesidades de la población y actualizadas, útiles para un diagnóstico adecuado.

Alineación del PMD con los Instrumentos de Planeación estatal, nacional y la Agenda 2030

El presente Plan Municipal de Desarrollo 2025-2027 se encuentra alineado con el Plan Estatal de Desarrollo 2022-2028, compartiendo los mismos ejes estratégicos y transversales, conforme a lo establecido en la *Guía para la Elaboración de Planes Municipales de Desarrollo con Enfoque Participativo*. Así mismo, se mantiene correspondencia con el Plan Nacional de Desarrollo, asegurando una integración vertical entre los tres niveles de gobierno. La siguiente ilustración muestra esta vinculación entre los instrumentos de planeación:

ILUSTRACIÓN: ALINEACIÓN DEL PMD CON LOS INSTRUMENTOS DE PLANEACIÓN ESTATAL, NACIONAL Y LA AGENDA 2030



Fuente: Elaboración propia de acuerdo con la Guía para la Elaboración de Planes Municipales de Desarrollo con Enfoque Participativo. 2023. INPLAN

Así mismo, este Plan Municipal de Desarrollo, está elaborado tomando en cuenta los Objetivos de Desarrollo Sostenible (ODS) de la Agenda 2030, los cuales están alineados con los ejes estratégicos y temáticos de estos instrumentos como se observa en la ilustración anterior.

Los ODS, como se muestran en la siguiente ilustración representan una guía global para el desarrollo sostenible en sus tres dimensiones: social, económica y ambiental.

ILUSTRACIÓN: OBJETIVOS DE DESARROLLO SOSTENIBLE



Fuente: Tomado de Objetivos de Desarrollo Sostenible. 2015. Organización de las Naciones Unidas

Contexto municipal

Toponimia

Ocotlán proviene de las palabras náhuatl *ocotl* (ocote o pino) y *tlan* (lugar), significando "lugar de ocotes" o "entre los ocotes". Originalmente llamado "Santo Domingo Ocotlán" por la llegada de los frailes dominicos en 1555, adoptó su nombre actual, "Ocotlán de Morelos", en honor a José María Morelos, quien acampó allí durante la Independencia. También se le conoció como "Lachiroo" (Valle Grande) y "Guelache" (Plaza del Valle) en lengua zapoteca.

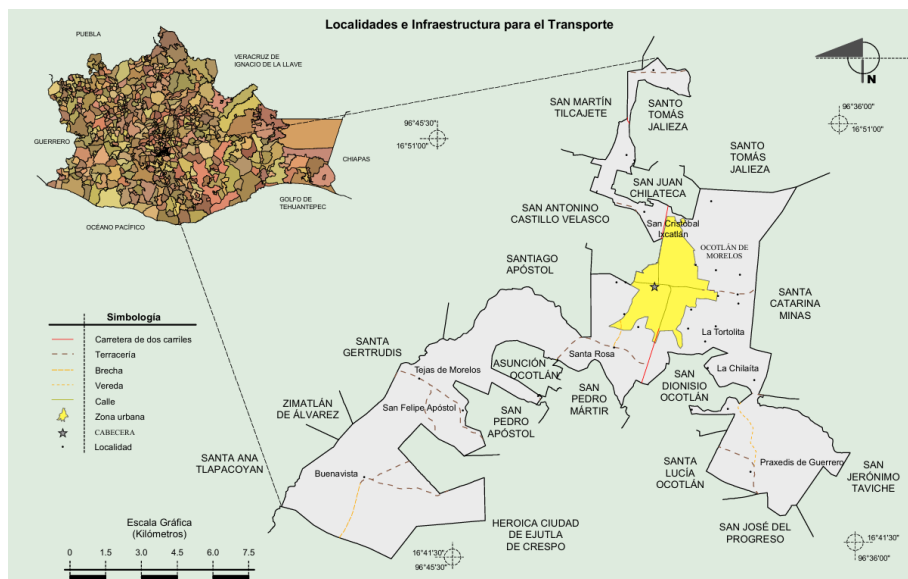
Población

De acuerdo con el INEGI, en 2020, El municipio tiene una población total de 23,751, habitantes, (47.7% hombres y 52.3% mujeres).

Ubicación, delimitación y estructura territorial

El municipio de Ocotlán de Morelos pertenece al estado de Oaxaca con una superficie total de 120.23 km², limita; al norte con los municipios de Santa Ana Zegache, San Martín Tilcajete, San Juan Chilateca, San Antonino Castillo Velasco y Santiago Apóstol; al sur con Ejutla de Crespo; al oriente con Santa Catarina Minas, San Dionisio Ocotlán, San Pedro Mártir, Asunción Ocotlán, San Pedro Apóstol y Magdalena Ocotlán; y al poniente con Santa Inés Yatzeche y Santa Gertrudis.

ILUSTRACIÓN: MAPA DEL MUNICIPIO DE OCOTLÁN DE MORELOS



Fuente: Compendio de Información Geográfica municipal, INEGI 2010.

El municipio de Ocotlán de Morelos cuenta una cabecera municipal del mismo nombre y distintas agencias, que se encuentran a diferentes distancias de la cabecera. La siguiente tabla muestra una estimación del trayecto en automóvil desde la cabecera hasta cada localidad, lo cual permite dimensionar la accesibilidad y la distribución poblacional:

TABLA: AGENCIAS DEL MUNICIPIO DE OCOTLÁN DE MORELOS

Agencia	Población	Desde la cabecera municipal		
		Zona	Distancia	Tiempo
Ocotlán de Morelos (cabecera municipal)	16,645	Centro	--	--
Praxedis de Guerrero	1,800	Sur-oeste	12 km	21 minutos
San Jacinto Ocotlán	1500	Centro	1.4 km	5 minutos
San Pedro Guegorexe	1,036	Norte	11 km	20 minutos
San Jacinto Chilateca	650	Norte	10 km	19 minutos
Tejas de Morelos	593	Sur-este	16 km	29 minutos
Buenavista	393	Sur-este	19 km	33 minutos
Santa María La Chilaíta	216	Sur-oeste	4 km	10 minutos
San Felipe Apóstol	216	Sur-este	14 km	25 minutos
Santa Rosa	196	Centro	4.7 km	8 minutos
San Cristóbal Ixcatlán	163	Norte	5.2 km	12 minutos
Sitio de Santiago	131	Sur-oeste	7 km	15 minutos
San Isidro	53	Sur-oeste	5 km	12 minutos
La Soledad	39	Centro	2.2 km	6 minutos

Fuente: Elaboración propia con información de INEGI & Google Maps

Colonias

La Tortolita, Lachilagua, Santa María Tocuela, El Taray, Unión y Progreso, Jacarandas, Loma Grande, Independencia, 16 de Septiembre, El Potrero, La Alcantarilla, Cerrito de Piedra, El Mirador, Juquilita, La Esperanza, Los Ocotes, Los Peralta, Los Sabinos, Santa Cruz.

Ranchos y parajes

Rancho Moreno, Rancho Galea, Rancho El Ciruelo, Rancho Los Amador, Rancho Los Pavorreales; Paraje Galga, Paraje El Llano.

Vivienda y densidad de población

De acuerdo con la Ficha Técnica INPLAN 2023, El municipio tiene un total de 6,047 viviendas y la densidad de población es de 182.92 Hab/Km².

Ocupación, sectores de la economía e ingresos

De acuerdo con el Informe Sobre la Situación de Pobreza y Rezago Social 2025, El municipio tiene una población total con empleo de 8,749 personas, de las cuales 855 se desempeñan en actividades agrícolas y forestales, 688 en actividades industriales, y 1,279 en actividades de comercio y servicios. El ingreso laboral promedio mensual en el municipio es de \$7,333 pesos, y el 92.0% de la población con empleo puede acceder a una canasta básica.

Orografía

El municipio de Ocotlán de Morelos se encuentra en la región de los Valles Centrales de Oaxaca, con una altitud que varía entre 1,400 y 2,300 metros sobre el nivel del mar. Esta variación altitudinal influye en su geografía y clima, contribuyendo a su diversidad natural.

Relieve

El municipio de Ocotlán de Morelos, ubicado en los Valles Centrales de Oaxaca, presenta una topografía variada que combina áreas montañosas y valles. El terreno es predominantemente plano, rodeado de cerros y montañas, con suelos compuestos principalmente por lomeríos suaves.

Hidrografía

Ocotlán de Morelos presenta una compleja red hidrológica que abarca diversos ríos y arroyos. El principal cuerpo de agua es el río Ocotlán, que se integra en la cuenca del río Atoyac. Además del Ocotlán, atraviesan el municipio los ríos Chilana, Santa Rosa, La Iglesia, Grande, Chichicapam, San Pablo, Taviche, Atoyac, Guanibay, Bravo, La Garzona, Del Panteón y Paraíso.

Clima

El clima de Ocotlán de Morelos es templado, con una oscilación anual corta y lluvias moderadas durante el verano y principios de otoño, tiene un rango de temperatura entre los 18-22°C con un rango de precipitación de 500-700 mm.

Precipitación

La temporada de lluvias se extiende aproximadamente de abril a noviembre, con picos en junio y septiembre. Junio suele ser el mes más lluvioso, con precipitaciones que oscilan entre 158 mm y 213 mm, según diferentes registros. Por otro lado, los meses más secos son febrero y diciembre, con precipitaciones que rondan los 4 mm a 7 mm.





Tipos de Suelo

El suelo del municipio de Ocotlán de Morelos es mayormente plano y está compuesto por materiales volcánicos muy delgados. Los tipos de suelo predominantes son el Luvisol, que cubre el 47.36% del territorio, seguido por el Regosol (15.65%), Cambisol (13.04%), Leptosol (12.17%), Phaeozem (2.67%) y Vertisol (1.09%). La mayor parte de la tierra se destina a la agricultura, con un 55.98% del territorio dedicado a esta actividad, mientras que la zona urbana representa un 8.02%. Esta distribución del uso del suelo influye en las características agrícolas y urbanísticas de la región, favoreciendo tanto la producción agrícola como el desarrollo urbano.

Flora

Dentro de la flora que habita en el municipio, se encuentran las siguientes variedades de vegetación: Chepíl, Margarita, Cempasúchil, Quintonil, Nube, Penumbra, Hierba de conejo, Flor de gallo, Girasol silvestre, Epazote.

Fauna

En Ocotlán de Morelos habitan diversas especies de mamíferos, aves, reptiles e insectos, entre ellos están: armadillo, liebre, víbora de cascabel, zorra, ratonera, coralillo, gavilán.

Ejes estratégicos

1. Ocotlán con bienestar
2. Ocotlán honesto, cercano y transparente
3. Ocotlán con seguridad y justicia para vivir en paz
4. Ocotlán con crecimiento y desarrollo económico
5. Ocotlán con infraestructura y servicios públicos





Eje estratégico 1:

Ocotlán con bienestar

- 1.1. Combate a la pobreza y el rezago social
- 1.2. Alimentación
- 1.3. Educación
- 1.4. Salud
- 1.5. Grupos de atención prioritaria
- 1.6. Cultura y artes
- 1.7. Deportes



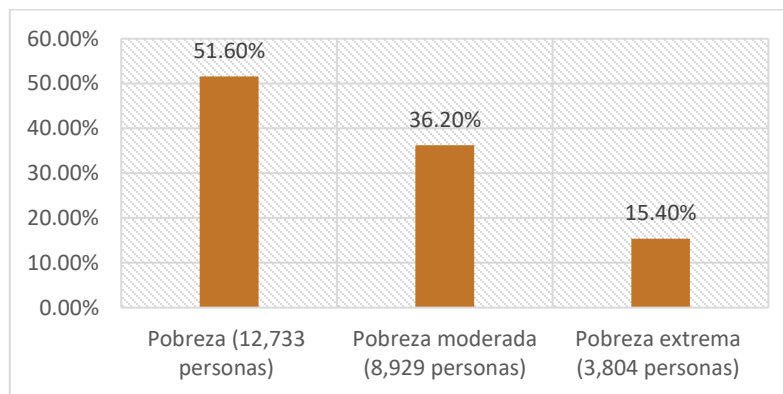


Tema 1.1: Combate a la pobreza y el rezago social

Diagnóstico del tema

En México, la Ley General de Desarrollo Social mide la pobreza con dos factores: ingreso y carencias sociales (educación, salud, seguridad social, vivienda y alimentación). En el municipio el índice de pobreza es del 51.6% (12,733 personas), el índice de pobreza moderada es de 36.20%, sufre 2 carencias (8,229 personas) y el 15.4% se encuentran en situación de pobreza extrema (3,804 personas), sufriendo de 3 a 6 carencias, la distribución se puede observar en la siguiente ilustración.

ILUSTRACIÓN: POBREZA MULTIDIMENSIONAL



Fuente: Elaboración propia con información del Informe anual sobre pobreza y rezago social 2024, Secretaría de Bienestar, 2024.

Marginación y rezago social

A nivel municipal, el índice de marginación, medido por el Consejo Nacional de Población (CONAPO), se encuentra en nivel medio, mientras que el índice de rezago social, calculado por el Consejo Nacional de Evaluación de la Política de Desarrollo Social (CONEVAL), es de nivel bajo. Esto representa un avance con respecto al año 2015, cuando ambos indicadores se encontraban en nivel medio, como se muestra a continuación:

TABLA: MARGINACIÓN Y REZAGO SOCIAL A NIVEL MUNICIPAL

Marginación		Rezago social	
2015	2020	2015	2020
Medio	Medio	Medio	Bajo

Fuente: Elaboración propia con información de Ficha técnica INPLAN 2023.

El nivel medio de marginación indica que las barreras estructurales que enfrenta la población no son tan intensas como en otros municipios. No obstante, al interior del municipio hay localidades que aun presentan grados de marginación o rezago altos, lo que refleja que existen desigualdades.

En cuanto al rezago social, se presentó un avance, pasando de nivel medio en 2015 a nivel bajo en 2020, lo que refleja mejoras en aspectos fundamentales del bienestar. Sin embargo, hay localidades que aún presentan un nivel alto de rezago social, lo que señala desafíos pendientes en esas comunidades.

Localidades con mayores índices de marginación y rezago social

La siguiente tabla muestra los diferentes grados de marginación y rezago social por localidad:

TABLA: INDICADORES DE REZAGO SOCIAL Y MARGINACIÓN POR LOCALIDAD

Localidad	Población Total	Marginación	Rezago social
Ocotlán de Morelos (Cabecera)	16,645	Bajo	Bajo
Praxedis de Guerrero	1,800	Alto	Alto
Buenavista	393	Medio	Alto
San Felipe Apóstol	216	Medio	Medio
Tejas de Morelos	593	Medio	Medio
San Pedro Guegorexe	1,036	Medio	Medio
Sitio de Santiago	131	Medio	Medio
San Isidro	53	Medio	Bajo
San Cristóbal Ixcatlán	163	Bajo	Bajo
Santa Rosa	196	Bajo	Bajo
La Soledad	39	Bajo	Bajo
San Jacinto Chilateca	650	Muy Bajo	Bajo
Col. El Taray	39	Medio	Alto
Col. Santa María Tocuela	57	Medio	Alto
Col. La Tortolita	371	Alto	Medio
Col. Lachilagua	262	Alto	Medio
Col. La Chilaíta	216	Medio	Medio
Col. Rancho Moreno	231	Alto	Medio
Col. Rancho de los Amador	86	Medio	Medio
Col. Rancho Galea	215	Medio	Medio
Col. Rancho El Ciruelo	137	Medio	Medio

Fuente: Elaboración propia con información de Ficha técnica INPLAN 2023/Ocotlán de Morelos.

Se puede visualizar que a nivel de localidades existe 1 agencia que presenta ambos indicadores en alto, y 4 colonias y un rancho con uno de los 2 indicadores en alto y otro


medio, lo que significa que en estas 6 localidades es donde se presentan mayores carencias a nivel municipal.

Apoyos del Gobierno federal

El gobierno de la república, a través de la Secretaría de Bienestar, destina recursos para combatir la pobreza y el rezago social, mediante una serie de programas sociales, lo que representa un avance, sin embargo aunque existe cobertura, en las mesas temáticas se mencionó aún existe población en el municipio que no tiene acceso a los programas sociales debido a que no conocen las convocatorias o se les pasan los tiempos para darse de alta, y se les dificulta integrar todos los documentos necesarios para dichos tramites.



Problemática, objetivo, estrategias y líneas de acción del tema

Problemática: El 51.6% de la población vive en situación de pobreza.	
Objetivo: Reducir el nivel de pobreza en la población de Ocotlán de Morelos.	Contribución ODS: 
Estrategia 1.1.1: Fortalecer el acceso de la población a los programas sociales. Línea de acción 1.1.1.1: Ampliar la difusión de los programas sociales en las localidades con mayores índices de marginación y rezago social. Línea de acción 1.1.1.2: Apoyar a las personas en la realización de sus trámites.	

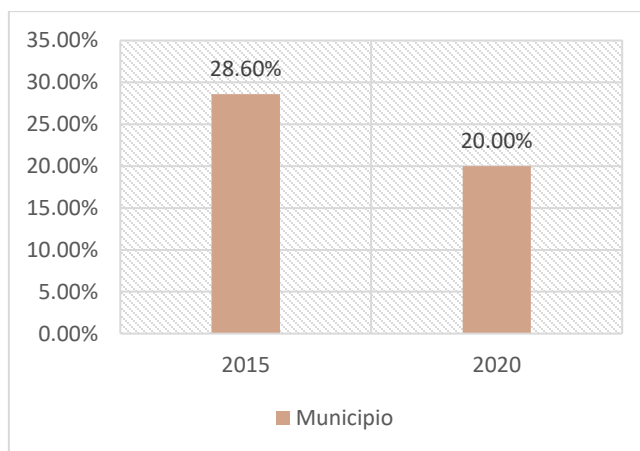
Tema 1.2: Alimentación

Diagnóstico del tema

El indicador de carencia alimentaria intenta reflejar a las personas que ven vulnerado su derecho a alimentarse debido a limitaciones para adquirir alimentos, esto impacta la salud y calidad de vida de la población, aumentando los casos de desnutrición y enfermedades asociadas a una dieta deficiente. Esta carencia se relaciona con la pobreza y un ingreso familiar muy bajo.

De acuerdo con el Informe anual sobre la situación de pobreza y rezago social de la Secretaría de Bienestar, en 2020, aproximadamente el 20 % de la población del municipio, equivalente a unas 4,296 personas, presenta carencia por acceso a una alimentación nutritiva. En este sentido, el municipio ha presentado avances en este indicador. La siguiente ilustración muestra una disminución favorable del 8.6 % en la carencia por acceso a una alimentación nutritiva entre 2015 y 2020.

ILUSTRACIÓN: CARENCIA SOCIAL POR ALIMENTACIÓN



Fuente: Informe anual sobre la situación de pobreza y rezago social 2024. (2020). Secretaría de Bienestar

Durante la aplicación de los Cuestionarios Únicos de Información Socioeconómica (CUIS), las personas que viven en las localidades más alejadas de la cabecera municipal, mencionaron que en sus comunidades hay poca disponibilidad de alimentos frescos, como frutas, verduras y carnes. Por esta razón, su consumo suele concentrarse en los días en que pueden acudir a la cabecera municipal.

Viernes de Plaza

En el municipio, muchas familias cultivan alimentos y crían animales tanto para el autoconsumo como para la venta. Todos los viernes del año se lleva a cabo el tradicional *Viernes de Plaza*, donde productores locales se reúnen en la cabecera municipal para comercializar sus productos. Debido a la variedad, la mayoría de personas opta por acudir a este día de plaza donde se surten para la semana.

Programas de apoyo alimentario

El Sistema DIF municipal opera programas de apoyo alimentario como “Desayuno de Letritas”, también implementa “Itacate de mi Corazón”, y “Guisos de mi Pueblo”, que apoya a comedores que atienden a población con carencia alimentaria, además de programas de control, de peso y talla, que promueve el cuidado de la salud nutricional de los niños en las escuelas.

La tabla a continuación muestra cada programa, la comunidad donde se aplica y el número de personas beneficiarias.

TABLA: PROGRAMAS DE FOMENTO ALIMENTARIO EN EL MUNICIPIO

Programa o campaña	Agencia o localidad	N. de beneficiarios
Desayuno de letritas (despensa)	Tejas de Morelos	20
	La Chilaíta	10
	Col. Santa María Tocuela	29
	Buena Vista	38
	Rancho Galea	30
Itacate de mi corazón (despensa)	Ocotlán de Morelos	81
Guisos de mi pueblo (despensa)	Práxedis de Guerrero	93
Total de beneficiarios de programas de apoyo a la alimentación:		301
Peso y talla	Escuelas (rotación)	2,124

Fuente: Elaboración propia con información proporcionada por DIF Municipal.

La implementación de estos programas representa un avance, sin embargo, la suma de beneficiarios da 301 personas, de las 4,296 que enfrentan carencia alimentaria, lo que refleja que la cobertura de los programas de apoyo a la alimentación presenta retos, excluyendo a una parte de la población vulnerable.

Tiendas Diconsa

Las tiendas DICONSA, promueven el acceso a alimentos básicos a bajo costo en comunidades rurales y marginadas, de acuerdo con el directorio de tiendas Diconsa 2024, solo las siguientes localidades en el municipio cuentan con una de estas tiendas:

TABLA: TIENDAS DICONSA EN LAS DISTINTAS LOCALIDADES DEL MUNICIPIO

Localidad	Habitantes	Rezago social	Marginación
Ocotlán de Morelos	16,645	Bajo	Bajo
Buenvista	393	Alto	Medio
Santa Rosa	196	Bajo	Bajo
Tejas de Morelos	593	Medio	Medio
San Pedro Guegorexe	1.096	Medio	Medio

Fuente: Elaboración propia con información del directorio de tiendas DICONSA 2024

La agencia de Praxedis, pese a tener altos índices de rezago social y marginación, no dispone de una tienda DICONSA ni se encuentra cerca de una. Esta falta de cobertura limita el acceso a alimentos básicos en estas comunidades vulnerables.


Alimentación saludable

Otro desafío relevante es la falta de información sobre alimentación saludable. En el municipio, muchas personas padecen enfermedades como sobrepeso y diabetes, situación relacionada con el desbalance de la dieta diaria, y el desconocimiento sobre cómo llevar una alimentación saludable. En las mesas de trabajo realizadas, se expresó la necesidad de talleres de nutrición, el DIF municipal ha realizado el control de peso y talla en las escuelas, sin embargo, aún no se han realizado suficientes acciones para promover que las personas se alimenten adecuadamente.





Problemática, objetivo, estrategias y líneas de acción del tema

<p>Problemática: El 20% de la población en el municipio carece de acceso a una alimentación saludable.</p>	
<p>Objetivo: Promover el acceso a la alimentación saludable en el municipio de Ocotlán de Morelos</p>	<p>Contribución ODS:</p> 
<p>Estrategia 1.2.1: Fortalecer la cobertura de los programas de alimentación en el municipio.</p> <p>Línea de acción 1.2.1.1: Ampliar el padrón de beneficiarios de los programas de apoyo a la alimentación.</p> <p>Línea de acción 1.2.1.2: Implementar de tiendas Diconsa en localidades</p>	
<p>Estrategia 1.2.2: Promover la alimentación sana en el municipio</p> <p>Línea de acción 1.2.2.1: Difundir la alimentación saludable en el municipio</p>	

Tema 1.3: Educación

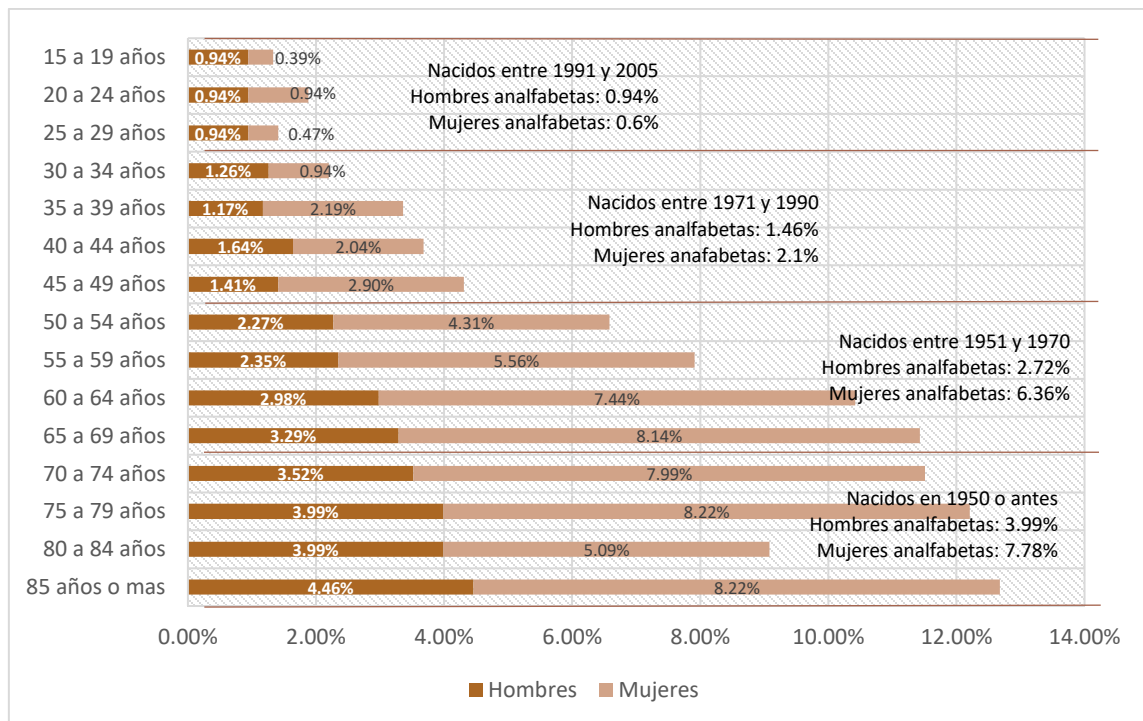
Diagnóstico del tema

La educación constituye una herramienta para la equidad, inclusión social y el progreso económico, en el ámbito municipal es importante la mejora de los servicios educativos en coordinación con las autoridades educativas pertinentes.

Analfabetismo

La tasa de analfabetismo de Ocotlán de Morelos en 2020 fue 7.27%. Del total de población analfabeta, 35.2% correspondió a hombres y 64.8% a mujeres. En la siguiente ilustración aparece la población analfabeta en el municipio por grupos de edad y sexo

ILUSTRACIÓN: ANALFABETISMO EN EL MUNICIPIO



Fuente: Elaboración propia con información del Censo Nacional de Población y Vivienda 2020 (Cuestionario básico). 2020.INEGI

En la población joven (15 a 29 años), el analfabetismo es muy bajo, con porcentajes inferiores al 1%. En el grupo de adultos de 30 a 49 años, la prevalencia se mantiene baja, oscilando entre el 1.1% y el 2.9%. En el grupo de 50 a 69 años, los porcentajes varían entre

el 2.27% y el 8.14%. Finalmente, en la población de 70 años o más, el analfabetismo tiene cifras que van del 3.52% al 8.22%.

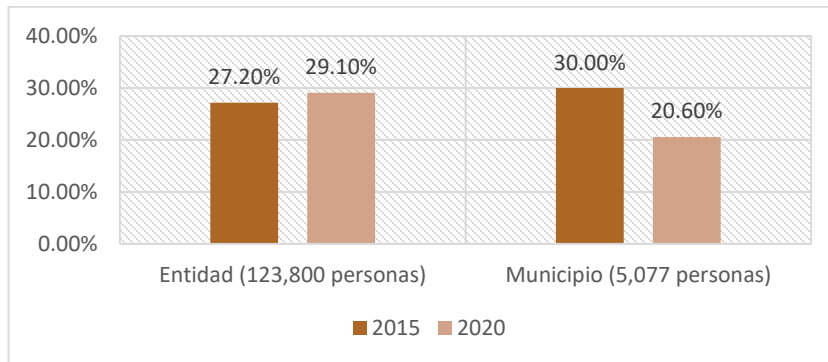
Se observa la disminución del analfabetismo entre generaciones, reflejo de un acceso cada vez más amplio a la educación básica en décadas recientes. Sin embargo, de acuerdo con los indicadores por localidad proporcionados por el INPLAN (2023) existen agencias con mayores índices de analfabetismo, las cuales son Buenavista, Tejas de Morelos y San Felipe Apóstol, donde persisten porcentajes del 10.17%, 18.54% y 12.96% respectivamente, lo que representa un desafío en esta zona ubicada al sureste del municipio.

Así mismo se puede identificar una brecha de género, que afecta principalmente a mujeres a partir de los 35 años y se va intensificando conforme aumentan los grupos de edad.

Rezago educativo

Se refiere a la condición de las personas que no han concluido los niveles educativos básicos obligatorios en relación con su edad, de acuerdo con la Secretaría de Bienestar (2024), en 2020, el 20.60% de la población presentó rezago educativo. Como se muestra en la siguiente ilustración.

Ilustración: Carencia social por rezago educativo



Fuente: Informe anual sobre la situación de pobreza y rezago social 2024.2024. Secretaría de Bienestar

Podemos observar que esta cifra ha disminuido 9.1% en relación con 2015 y es 8.5% más baja que la estatal, lo que significa que el municipio ha tenido avances. Sin embargo, en el municipio todavía existen retos, pues esto equivale a 5,077 personas con rezago educativo, este problema se puede entender con mayor amplitud al abordar los siguientes subtemas:

1. Grado de escolaridad de la población

En la siguiente tabla se muestra el máximo grado académico aprobado de la población en Ocotlán de Morelos, de acuerdo con INEGI 2020;

TABLA: MÁXIMO GRADO ESCOLAR DE LA POBLACIÓN

Nivel educativo	Personas	% de la población
Primaria	4,730	28.8%
Secundaria	4,570	27.8%
Medio superior	3,962	24.19%
Licenciatura	2,670	16.30%
Maestría	67	0.41%

Fuente: Elaboración propia con información del Censo Nacional de Población de Vivienda 2020.

El grado promedio de escolaridad en el municipio es 8.8, lo que significa que en promedio las personas mayores de 15 años han cursado 8.8 años de escuela, lo que equivale a terminar la primaria y cursar 2.8 años de secundaria.

2. Asistencia escolar

De acuerdo con la Secretaría de Educación (2020), en la siguiente tabla se muestran los porcentajes de asistencia escolar en el municipio, agrupados por rangos de edad típicos de los niveles educativos.

TABLA: ASISTENCIA ESCOLAR EN EL MUNICIPIO

Rango de edad	Población que asiste	Población que no asiste
3 a 5 años (preescolar)	78.2 %	21.8 %
6 a 11 años (primaria)	97 %	3 %
12 a 14 años (secundaria)	91 %	9 %
15 a 17 años (medio superior)	69.8 %	30.2%

Fuente: Elaboración propia con información de Secretaría de Educación.

La asistencia escolar en el nivel preescolar presenta retos, ya que el 27.2% de las niñas y niños en edad preescolar no asiste a la escuela, debido a que, en muchas familias, este nivel educativo es percibido como menos necesario, por lo que optan por inscribir a sus hijas e hijos hasta el segundo o tercer año cuando se aproxima el ingreso a primaria.

Aunque los niveles de asistencia en primaria (97%) y secundaria (91%) son aceptables, se observa una caída considerable en la asistencia al nivel medio superior, donde solo el 69.8% la población en ese rango de edad continúa estudiando.

3. Cobertura escolar en las localidades

La siguiente tabla se concentra información sobre las agencias del municipio, agrupadas de acuerdo a su localización, junto con la oferta educativa de la que disponen.

TABLA: COBERTURA DE ESCOLAR EN LAS LOCALIDADES

Agencia		Población		Escuelas con las que cuenta				
		Total	0 a 17 años	Preesc	Primaria	Secund	Med Sup	Superior
				Distancia máxima recomendable en zonas rurales				
				3 km	5 km	5 km	10 km	20 km
Norte	San Pedro Guegorexe	1,036	336	1	1	1	5 km	19 km
	San Jacinto Chilateca	650	166	1	1	3.5 km	2.5 km	11 km
	San Cristóbal Ixcatlán	163	49	3 km	1	4.3 km	5.5 km	7.1 km
Centro	San Jacinto	1500	445	1	1	2.4 km	2.6 km	2.2 km
	Cabecera Municipal	16,645	5,078	9	10	5	1	1
	La Soledad	39	3	1.4	1.5 km	1.9 km	1.4 km	2.9 km
	Santa Rosa	196	54	1	1	4.3 km	4.6 km	2.9 km
Sur - Oeste	Santa Ma. La Chilaíta	216	73	1	1	3.3 km	3.8 km	4.4 km
	Sitio de Santiago	131	42	1	1	1	5.4 km	4.7 km
	San Isidro	53	15	2.7 km	2.7 km	4.5 km	5 km	5.5 km
	Praxedis de Guerrero	1,800	688	1	2	1	8.3 km	18 km
Sur - Este	San Felipe Apóstol	216	52	1	1	3.8 km	8.7 km	9.2 km
	Tejas de Morelos	593	150	1	1	1	10 km	14 km
	Buenvista	393	106	1	1	1	15 km	17 km

Nota: El número indica la cantidad de escuelas en una localidad, en aquellas localidades que no cuentan con ninguna escuela de ese nivel, se coloca la *distancia en kilómetros* hacia la escuela más cercana, remarcando cuando se sucede la distancia máxima recomendable.

Fuente: Elaboración propia con información de INEGI & Secretaría de Educación & información de cuestionarios realizados a agentes municipales & Google maps

En las mesas temáticas se mencionaron las necesidades que tiene cada una de las instituciones educativas, sin embargo, se abordan de manera específica en el tema 5.5 Infraestructura educativa.

En el nivel preescolar la cobertura es aceptable, aunque hay algunas localidades que no cuentan con preescolar debido a su baja población, estas no sobrepasan los 3 kilómetros de distancia.


En los niveles de primaria y secundaria la cobertura es aceptable pues las agencias cuentan con una escuela de ese nivel o tienen una a no más de 5 kilómetros de distancia cuando no reúnen la población suficiente.

En el nivel medio superior se presentan barreras de accesibilidad, pues la agencia de Buenavista, se encuentra a 15 kilómetros del plantel de educación media superior más cercano, localizado en el municipio de San Pedro Mártir, lo que representa una desventaja para los jóvenes que se deben trasladar diariamente. En este sentido, no se cuenta con una opción cercana del nivel medio superior en la zona sureste este del municipio conformada por las comunidades de San Felipe Apóstol, Tejas de Morelos y Buenavista.

Otro factor es la necesidad que tienen algunos jóvenes de dejar los estudios para buscar un empleo remunerado, como fue mencionado en las mesas temáticas realizadas con la población del municipio. Ante esta situación, el gobierno federal destina recursos para reducir las desigualdades económicas que puedan ocasionar el abandono escolar. No obstante, dichos apoyos no se han promovido de manera estratégica desde el nivel de secundaria, lo que limita su alcance preventivo, especialmente en la transición hacia el nivel medio superior.



Problemática, objetivo, estrategias y líneas de acción del tema:

Problemática: En el municipio persisten barreras de accesibilidad en la educación.	
Objetivo: Mejorar el acceso a la educación en el municipio de Ocotlán de Morelos.	Contribución ODS: 
Estrategia 1.3.1: Fortalecer la alfabetización en el municipio. Línea de acción 1.3.1.1: Implementar un programa de alfabetización en las agencias que presentan mayores índices de analfabetismo. Línea de acción 1.3.1.2: Establecer un programa de alfabetización específico para mujeres.	
Estrategia 1.3.2: Reforzar la continuidad educativa en el municipio. Línea de acción 1.3.2.1: Promover las becas del gobierno federal desde el nivel secundaria. Línea de acción 1.3.2.2: Fomentar la implementación de una escuela de nivel medio superior en la zona sureste del municipio.	

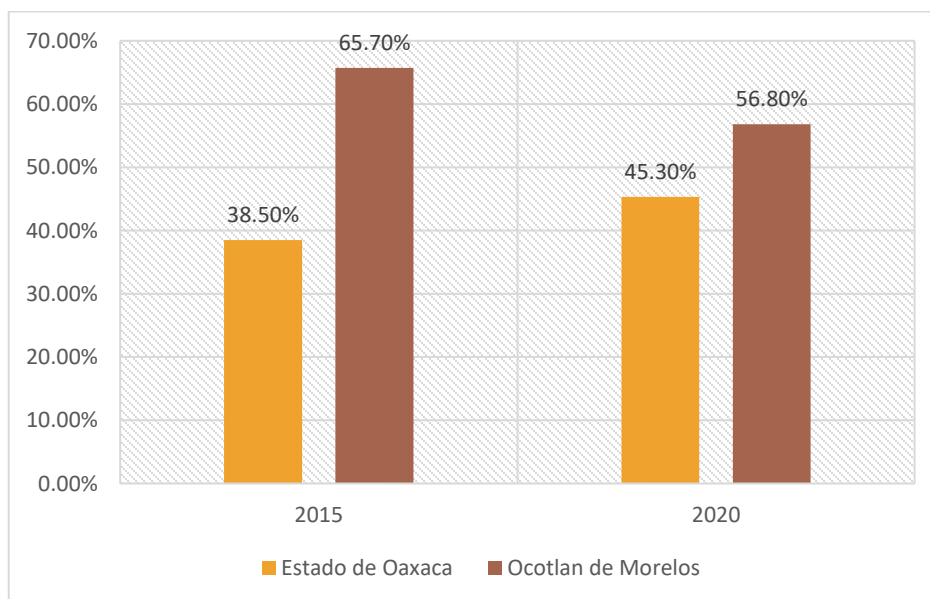
Tema 1.4: Salud

Diagnóstico del tema

La salud es uno de los pilares fundamentales para el desarrollo social y económico a nivel municipal. En este sentido, el gobierno local desempeña un rol crucial en la planificación y ejecución de acciones que promuevan el bienestar de la población. Fortalecer la gestión municipal en salud es un paso clave para reducir desigualdades, mejorar la calidad de vida y construir comunidades más sostenibles.

De acuerdo con la Secretaría de Bienestar, en 2020, el 56.80 % de la población en el municipio, equivalente a 14, 025 personas, presento carencia por acceso a los servicios de salud. Esta cifra se refiere a la población que no está afiliada o no tiene derecho a recibir servicios médicos de instituciones como IMSS o ISSSTE (en ese momento Seguro Popular), el cual en 2023 fue reemplazado por IMSS Bienestar

ILUSTRACIÓN: CARENCIA POR ACCESO A LOS SERVICIOS DE SALUD



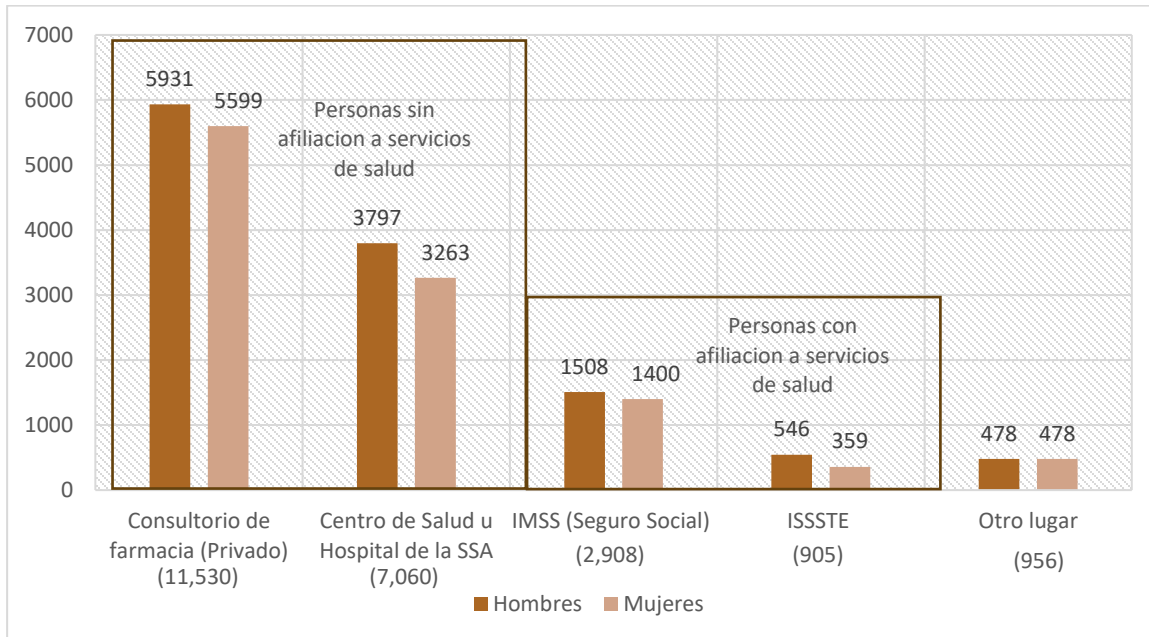
Fuente: Elaboración propia con información del Informe anual sobre la situación de pobreza y rezago social 2019.2019. SEDESOL & Informe anual sobre la situación de pobreza y rezago social 2024.2024. Secretaría de Bienestar

En la anterior ilustración se observa que en comparación con 2015, este indicador ha disminuido favorablemente un 8.9% a nivel municipal, sin embargo, es 11.5% superior que la situación estatal, lo que representa una brecha en el acceso a la salud a nivel municipal.

Lugar donde se atienden las personas.

De acuerdo con INEGI, 2020, cuando las personas en el municipio necesitan atención médica, acuden principalmente a los siguientes espacios o instituciones:

ILUSTRACIÓN: LUGAR DONDE SE ATIENDEN LAS PERSONAS EN EL MUNICIPIO



Fuente: Elaboración propia con información del Centro Nacional de Población y Vivienda 2020, (Cuestionario ampliado) 2020 INEGI.

- Consultorios anexos a farmacias: 11,530 personas (45.9 % de la población total). Generalmente, personas sin afiliación a instituciones públicas o que buscan atención rápida y sin trámites.
- Centro de Salud: 7,060 personas (28.1 % de la población total). Se acude en casos más complejos o cuando los costos de servicios privados son inaccesibles.
- IMSS e ISSSTE: 3,813 personas (12.6 % de la población total). Corresponden a personas con derechohabencia derivada de sus prestaciones laborales.

Durante las mesas temáticas y en la aplicación de los Cuestionarios Únicos de Información Socioeconómica (CUIIS), las personas manifestaron en repetidas ocasiones que no cuentan con un lugar claro al cual acudir en caso de enfermedad, por lo que recurren a consultorios privados o de farmacia, asumiendo costos que no siempre están en condiciones de cubrir.

En este sentido, la transición de Seguro popular - INSABI - IMSS Bienestar, ha generado una brecha de confusión, ya que muchas personas creen que perdieron el acceso a la atención médica gratuita o no saben cómo obtenerla.

Las personas que no cuentan con IMSS o ISSSTE pueden recibir atención médica gratuita en el CESSA presentando una constancia de no derechohabencia y sus documentos de identificación, lo que representa un avance en la cobertura de salud para quienes no tienen seguridad social.

Establecimientos públicos de salud en el municipio

La infraestructura de salud del municipio está compuesta por las siguientes unidades que brindan atención a la población:

- Un Centro de Salud de Servicios Ampliados (CESSA), operado por IMSS-Bienestar, que brinda atención médica a personas sin afiliación al IMSS o ISSSTE.
- Una clínica del IMSS, destinada a personas derechohabientes. Ambas unidades se ubican en la cabecera municipal.
- Una Unidad Básica de Rehabilitación.
- Casas de Salud (CS) en varias localidades, operadas por los Servicios de Salud de Oaxaca (SSO), que brindan atención básica como controles médicos, vacunación y medicamentos de emergencia.

TABLA: ESTABLECIMIENTOS DE SALUD EN EL MUNICIPIO

Zona	Localidad	Establecimiento	Carencias
Norte	San Pedro Guegorexe	Casa de Salud	
	San Jacinto Chilateca	Casa de Salud	Falta personal medico
	San Cristóbal Ixcatlán	<i>A 4 km del CESSA</i>	
Centro	San Jacinto	<i>A 1.4 km del CESSA</i>	
	Ocotlán de Morelos (Cabecera municipal)	CESSA, IMSS Bienestar	Desabasto de personal, equipamiento, medicamentos, reparación de RX
		Clínica Familiar del IMSS 27	Desabasto de personal, insumos médicos y espacio limitado
		Unidad Básica de Rehabilitación	
	Santa Rosa	Casa de Salud	Medicamentos Espacio techado para la espera
La Soledad	<i>A 2.3 km del CESSA</i>		
Sur - este	La Chilaíta	Casa de Salud	Espacio techado para la espera Barda perimetral
	Sitio de Santiago	Casa de Salud, (fuera de funcionamiento)	Falta equipamiento No asiste personal medico
	San Isidro	<i>A 8.8 km del CESSA, a 4.2 km de US Praxedis</i>	
	Práxedis de Guerrero	Unidad de Salud IMSS	Las visitas médicas son pocas Barda perimetral

Sur - oeste	San Felipe Apóstol	Casa de Salud	Está en un espacio reducido
	Tejas de Morelos	Casa de Salud	Espacio techado para la espera
	Buenavista	<i>A 5.2 km de CS Tejas de Morelos</i>	

Fuente: Elaboración propia con información obtenida de los agentes municipales

Casas de Salud

En cuanto a las casas de salud, algunos agentes municipales reportaron que no se cuenta con personal médico. Es importante señalar que estas unidades están diseñadas como puntos de atención básica, por lo que no requieren la presencia permanente de un médico. Sin embargo, la total ausencia de personal médico sí representaría un problema, ya que deja a la comunidad sin atención. Además, se reportaron carencias en el estado de las infraestructuras y los espacios, lo que representa una brecha en la calidad de los servicios.

Campañas de salud

Por otro lado, a través de la regiduría de salud se llevan acciones como jornadas de salud como las distintas campañas de vacunación, campañas de salud móviles y la campaña de lentes para vista cansada, estas acciones representan un avance para la promoción de la salud en el municipio.

Farmacias Bienestar.


En 2024 se pusieron en marcha las Farmacias del Bienestar, que ofrecen servicios médicos gratuitos, revisiones dentales, exámenes de la vista, estudios de laboratorio y medicamentos, lo que representa un avance, Sin embargo, el municipio aún no cuenta con una sucursal. Las más cercanas se encuentran a más de 35 kilómetros, y es necesario realizar transbordos para llegar, esta situación representa una brecha de accesibilidad para las personas del municipio.

Limpieza de los espacios públicos

En las mesas temáticas se mencionó que existen algunos espacios públicos, como el panteón de la localidad de Buenavista, que presentan crecimiento excesivo de hierba, así como algunas vialidades con presencia de escombros y basura, situaciones que pueden ser perjudiciales para la salud de la población.



Problemática, objetivo, estrategias y líneas de acción del tema

Problemática: El 58% de los ciudadanos no tiene acceso a los servicios básicos de salud	
Objetivo: Fortalecer la salud en el municipio de Ocotlán de Morelos	Contribución ODS: 
Estrategia 1.4.1: Reducir las carencias de los establecimientos de salud en el municipio Línea de acción 1.4.1.1: Fortalecer la atención medica en los establecimientos de salud Línea de acción 1.4.1.2: Impulsar el abasto de medicamentos en las unidades medicas Línea de acción 1.4.1.3: Mejorar la infraestructura en los establecimientos de salud en el municipio	



Estrategia 1.4.2: Promocionar la atención médica gratuita

Línea de acción 1.4.2.1: Informar a la población los requisitos para recibir atención del IMSS Bienestar

Línea de acción 1.4.2.2: Fortalecer las campañas de salud en las agencias.

Estrategia 1.4.3: Impulsar la cobertura de Farmacias Bienestar en el Municipio

Línea de acción 1.4.3.1: Solicitar la implementación de una Farmacia Bienestar en Ocotlán de Morelos

Estrategia 1.4.4: Promover la prevención de enfermedades

Línea de acción 1.4.4.1: Organizar tequios para la limpieza de espacios públicos

Línea de acción 1.4.4.1: Implementar campañas de vacunación

Tema 1.5: Grupos de atención prioritaria

Diagnóstico del tema

En el municipio, existe población que, por sus condiciones de vulnerabilidad, requiere de atención diferenciada para garantizar el ejercicio pleno de sus derechos. Los grupos de atención prioritaria son sectores de la población que enfrentan condiciones de vulnerabilidad, dentro de estos grupos se encuentran:

- Personas con discapacidad
- Personas adultas mayores

Las mujeres, la población indígena y afromexicana (interculturalidad), las niñas, niños y adolescentes, se consideran grupos de atención prioritaria, sin embargo, no se abordarán en este tema sino en los ejes transversales de este plan.

Personas con discapacidad.

De acuerdo con el Informe Anual sobre la Situación de Pobreza y Rezago Social 2025, con base en datos del año 2020, el municipio contaba con una población de 1,459 personas con discapacidad. Esta población se encuentra distribuida según las características que se presentan en la siguiente tabla:


TABLA: DISCAPACIDADES EN OCOTLÁN DE MORELOS

Tipo de discapacidad	Personas	% de la población
Discapacidad física	718	3.02 %
Discapacidad visual	630	2.65 %
Discapacidad auditiva	347	1.46%
Discapacidad para recordar	281	1.18 %
Discapacidad motriz	278	1.17%
Discapacidad para comunicarse	227	0.96 %
<i>*Una persona puede tener más de una discapacidad y aparecer contabilizada en más de una categoría.</i>		

Fuente: Elaboración propia con información de: economia.gob.mx/discapacidades por tipo de actividad cotidiana en la población de Ocotlán de Morelos.

En atención a este grupo, el municipio cuenta con una Unidad Básica de Rehabilitación (UBR), que atiende a personas con discapacidad mediante servicios de terapia física, ocupacional y de lenguaje, con el objetivo de mejorar su calidad de vida y fomentar su inclusión social.





No obstante, muchas personas con discapacidad enfrentan dificultades para adquirir aparatos de apoyo lo que limita aún más su movilidad, independencia y posibilidades de integración en los diferentes ámbitos de la vida diaria.

El Centro de Atención Múltiple CAM 43, representa un avance en la inclusión educativa de las personas con discapacidad en el municipio, este centro ofrece atención a aproximadamente 50 niñas, niños y adolescentes con diversas discapacidades, brindando servicios en los niveles inicial, preescolar, primaria y, en algunos casos, secundaria, así como formación sociolaboral y apoyo complementario.

A pesar de estos avances, las personas con discapacidad aún enfrentan importantes obstáculos para acceder al empleo, ya que con frecuencia no son tomadas en cuenta dentro del mercado laboral, lo cual refuerza su situación de exclusión y vulnerabilidad. Además, algunas calles y espacios públicos en el municipio aun presentan condiciones de inaccesibilidad para este grupo, ya sea porque no se encuentren en buenas condiciones, o no cuenten con rampas, señalización o equipamiento accesible.

Personas adultas mayores.

Se consideran adultos mayores a las personas de 65 años y más. De acuerdo con el número de beneficiarios del Programa para el Bienestar de las Personas Adultas Mayores (2025), en el municipio hay 2,561 personas en este grupo. En comparación, los datos del INEGI (2020) reportaban una cifra menor (2,159 personas), lo que sugiere un crecimiento en este sector poblacional. Esta variación puede atribuirse a que el dato del programa refleja una actualización más reciente y al aumento de la esperanza de vida de la población.

TABLA: POBLACIÓN ADULTA MAYOR

Edad	Hombres	Mujeres
65-69	296	370
70-74	214	276
75-79	173	224
80-84	143	130
Mayor de 85	138	195

Fuente: Censo de Población y Vivienda 2020 - Cuestionario Básico.

Como se mencionó anteriormente, las personas adultas mayores reciben un apoyo económico bimestral otorgado por el gobierno federal, lo que representa un avance significativo en términos de protección social para este grupo. Sin embargo, la mayoría no percibe otros ingresos, por lo que aquellas que dependen exclusivamente de este recurso


o que no cuentan con apoyo familiar pueden enfrentar condiciones de vulnerabilidad especialmente en lo relacionado con salud y alimentación.

A menudo, las personas adultas mayores enfrentan falta de integración en las actividades familiares y comunitarias, lo que genera sentimientos de aislamiento y abandono. Esta desconexión social puede derivar en un estado de descuido físico y emocional, afectando su bienestar general y su calidad de vida.

El DIF Municipal, atiende a los grupos vulnerables de la población, en el caso de los adultos mayores tiene un programa denominado “Club de Oro” espacio en el que se promueve la convivencia y la inclusión de este grupo en las actividades comunitarias, esto representa un avance sin embargo el programa aún no ha llegado a las agencias, lo que reduce la oportunidad de que los adultos mayores de todas las localidades puedan acceder a este beneficio.



Problemática, objetivo, estrategias y líneas de acción del tema

Problemática: Los grupos de atención prioritaria enfrentan condiciones de desigualdad que afectan su inclusión social.	
Objetivo: Reducir las desigualdades que enfrentan los grupos de atención prioritaria en Ocotlán de Morelos	Contribución ODS: 
Estrategia 1.5.1: Mejorar el acceso a herramientas de apoyo para personas con discapacidad Línea de acción 1.5.1.1: Gestionar la dotación de aparatos de apoyo. Línea de acción 1.5.1.2: Impulsar programas para la inclusión laboral de personas con discapacidad.	
Estrategia 1.5.2: Fomentar la inclusión de los grupos de atención prioritaria. Línea de acción 1.5.2.1: Fortalecer los programas para la integración de los grupos de atención prioritaria. Línea de acción 1.5.2.2: Construir infraestructura pública con enfoque en accesibilidad.	

Tema 1.6: Cultura y artes

Diagnóstico del tema

La cultura y las artes son esenciales para preservar la identidad y las tradiciones del municipio. Estas manifestaciones fomentan la integración social, el sentido de pertenencia y el respeto por la diversidad. Además, permiten al municipio proyectar su legado cultural e histórico.

Bienes culturales

El exconvento de Santo Domingo, del siglo XVI, es la edificación más representativa del municipio. Su arquitectura combina elementos barrocos y neoclásicos, En su interior destacan elementos como la obra de Rodolfo Morales, reconocido artista nacido en 1925 en el municipio. Su trabajo es considerado patrimonio cultural de Oaxaca, se encuentra en la capilla del Señor de la Sacristía, el palacio municipal y el museo de la fundación que lleva su nombre.

Artesanías

El municipio es uno de los más destacados del estado en producción artesanal y tiene oportunidades de crecimiento gracias a su proximidad con la ciudad de Oaxaca y su integración en la ruta turística “Ruta Mágica de las Artesanías”. Sobresale la cerámica, la cuchillería con la producción de dagas, puñales, machetes y espadas, productos de talabartería, bordados de blusas y huipiles, así como cestas de carrizo con fines utilitarios y decorativos.

Las artesanías se comercializan en espacios como el mercado municipal y el tianguis semanal, lo que representa un avance, sin embargo, aún no se cuenta con un espacio adecuado en Ocotlán de Morelos, como un museo local, que permita exhibir y dar mayor visibilidad a estas piezas.

El interés por las artesanías en los jóvenes tiene una tendencia a la baja, debido al bajo fomento de las cultura y artes del municipio, lo que representa un riesgo en cuanto la preservación a través de las generaciones.



Fiestas principales



Ocotlán de Morelos celebra festividades de gran relevancia, entre ellas la Fiesta de la Virgen de los Remedios el 1 de septiembre, la Fiesta de Santo Domingo de Guzmán el 4 de agosto y el Día de Muertos los días 1 y 2 de noviembre. Además, en julio, la Guelaguetza realizada en Oaxaca resalta la cultura local con danzas y música tradicionales, fortaleciendo la identidad y el espíritu comunitario del municipio.

Placitas españolas

Las placitas españolas, originadas en el siglo XVI, son espacios de reunión y convivencia que se celebran entre marzo y abril, con la participación de bandas y conjuntos musicales. En los últimos años, se han presentado avances, incorporando certámenes y actividades que fomentan una mayor participación ciudadana, estas fiestas presentan la oportunidad de impulsar la economía y atraer visitantes, sin embargo, no se le ha dado la difusión necesaria fuera del municipio.



Problemática, objetivo, estrategias y líneas de acción del tema

Problemática: Poca difusión de la cultura y artes del municipio.	
Objetivo: Fortalecer la cultura y artes del municipio de Ocotlán de Morelos	Contribución ODS:   
Estrategia 1.6.1: Aumentar la visibilidad del patrimonio cultural Línea de acción 1.6.1.1: Crear campañas de difusión de la cultura local. Línea de acción 1.6.1.2: Promover fuera del municipio las fiestas de Ocotlán. Línea de acción 1.6.1.3: Validar la implementación de un museo local de artesanías	
Estrategia 1.6.2: Promover el interés de los jóvenes del municipio por la cultura y las artes Línea de acción 1.6.1.3: Realizar talleres de artes y artesanías en las escuelas.	



Tema 1.7: Deportes

Diagnóstico del tema

El deporte juega un papel clave en la integración de la población y en el fomento de una salud física y mental. Los deportes más practicados en el municipio son el fútbol, seguido del basquetbol y voleibol.

Espacios para la práctica del deporte

Es fundamental disponer de espacios públicos adecuados que permitan a los habitantes del municipio practicar sus deportes favoritos en las condiciones adecuadas, en la cabecera municipal y en las agencias se cuenta con los siguientes espacios públicos para practicar deporte:

TABLA: ESPACIOS DEPORTIVOS EN EL MUNICIPIO

Agencia		Espacios deportivos (<i>Carencias</i>)
Norte	San Pedro Guegorexe	Cancha de basquetbol techada junto a la agencia municipal
	San Jacinto Chilateca	Cancha de basquetbol techada en la agencia municipal
	San Cristóbal Ixcatlán	Cancha de basquetbol techada junto a la agencia municipal
Centro	San Jacinto	<i>(No cuenta con cancha en la agencia, pero está muy cerca de la unidad deportiva)</i>
	Cabecera Municipal	Unidad deportiva que cuenta con cancha de basquetbol, cancha de futbol, cancha de béisbol, y gimnasio al aire libre (algunas se encuentran en mal estado) 4 canchas de basquetbol <i>(No todas cuentan con techado o equipamiento)</i>
	La Soledad	<i>(No cuenta con una cancha en la agencia, pero está muy cerca de una cancha de futbol)</i>
Sur - Oeste	La Chilaíta	<i>(No cuenta con cancha en la agencia)</i>
	Sitio de Santiago	Cancha de basquetbol, cancha de béisbol <i>(La cancha de basquetbol está en mal estado)</i>
	Praxedis de Guerrero	Cancha de basquetbol techada junto a la agencia municipal
Sur - Este	San Felipe Apóstol	Cancha de basquetbol techada junto a la agencia municipal
	Tejas de Morelos	Cancha de basquetbol techada junto a la agencia municipal
	Buenavista	Cancha de basquetbol techada junto a la agencia municipal

Fuente: Elaboración propia con información de cuestionarios realizados a agentes municipales

La mayoría de agencias cuentan con al menos una cancha o espacio deportivo, lo que representa un avance, en algunos casos como San Jacinto o La Soledad, no se cuenta

con una cancha dentro de los límites del territorio, pero si hay una cercana, cabe recalcar que estas se encuentran próximas a la cabecera municipal. Sin embargo, algunas canchas en la cabecera municipal y en agencias no se encuentran techadas, lo que representa una limitación para la práctica del deporte en cualquier horario.



Asimismo, la población comentó que la cancha de fútbol ubicada en la unidad deportiva del municipio no cuenta con recubrimiento de pasto sintético, lo que constituye una limitación en términos de funcionalidad, repercutiendo en la calidad del juego y en las condiciones de seguridad para los usuarios. Además, restringe su uso intensivo y continuo, particularmente durante la temporada de lluvias, cuando el terreno presenta condiciones inadecuadas para la práctica deportiva.

Torneos y eventos deportivos

En las agencias y en la cabecera municipal se realizan torneos y eventos deportivos que promueven el espíritu comunitario y fomentan la sana convivencia, el trabajo en equipo y los hábitos de vida saludable, durante las mesas temáticas se mencionó nuevamente la necesidad de mejorar los espacios existentes.



Problemática, objetivo, estrategias y líneas de acción del tema

Problemática: Algunos espacios deportivos del municipio presentan deficiencias en equipamiento e infraestructura	
Objetivo: Promover la práctica del deporte en espacios adecuados y funcionales	Contribución ODS:  
Estrategia 1.7.1: Fortalecer la infraestructura deportiva en el municipio Línea de acción 1.1.1.1: Equipar las canchas en las agencias y la cabecera municipal Línea de acción 1.7.1.2: Equipar la cancha de futbol de la unidad deportiva	
Estrategia 1.7.2: Fomentar la realización de eventos deportivos Línea de acción 1.7.2.1: Brindar apoyo para eventos deportivos	

Matrices de planeación municipal: Ocotlán con bienestar

1.1: Combate a la pobreza y el rezago social

Localidad	Problema	Objetivo	Estrategia	Línea de acción	Proyecto	Latitud	Longitud	Actores involucrados	Periodo ejecución	Costo	Fuente de financiamiento	Meta	Beneficiarios	Indicador
Ocotlán de Morelos	Existe población en el municipio que no tiene acceso a los programas sociales	Reducir el nivel de pobreza en la población de Ocotlán de Morelos	1.1.1 Fortalecer el acceso de la población a los programas sociales	1.1.1.1 Ampliar la difusión de los programas sociales en las localidades con mayores índices de marginación y rezago social.	Realizar pláticas de difusión sobre los programas sociales	16.79164° N	-96.6751° O	Gobierno municipal	2025 - 2027	\$12,000	Ramo 28	6 pláticas informativas	180	(Número de pláticas realizadas/número de pláticas programadas) x 100
Ocotlán de Morelos	Existe población en el municipio que no tiene acceso a los programas sociales	Reducir el nivel de pobreza en la población de Ocotlán de Morelos	1.1.1 Fortalecer el acceso de la población a los programas sociales	1.1.1.2 Apoyar a las personas en la realización de sus trámites	Instalación de módulos de orientación	16.79164° N	-96.6751° O	Gobierno municipal Secretaría Bienestar	2025 - 2027	\$5,000	Ramo 28 Secretaría de Bienestar	3 módulos de orientación	180	(Número de módulos de orientación instalados/ número de módulos programados) x 100

1.2: Alimentación

Localidad	Problema	Objetivo	Estrategia	Línea de acción	Proyecto	Latitud	Longitud	Actores involucrados	Periodo ejecución	Costo	Fuente de financiamiento	Meta	Beneficiarios	Indicador
Ocotlán de Morelos	El 20% de la población en el municipio carece de acceso a una alimentación saludable.	Promover el acceso a la alimentación saludable en el municipio de Ocotlán de Morelos	1.2.1 Fortalecer la cobertura de los programas de alimentación en el municipio	1.2.1.1 Ampliar el padrón de beneficiarios de los programas de apoyo a la alimentación.	Implementación de campaña de afiliación a programas de alimentación	16.79164° N	-96.6751° O	Gobierno municipal DIF municipal y estatal	2025- 2027	\$5,000	Ramo 28	3 campañas	300	(Número de campañas implementadas / número de campañas programadas) x 100
Ocotlán de Morelos	El 20% de la población en el municipio carece de acceso a una alimentación saludable.	Promover el acceso a la alimentación saludable en el municipio de Ocotlán de Morelos	1.2.1 Fortalecer la cobertura de los programas de alimentación en el municipio	1.2.2.2 Implementar tiendas Diconsa en localidades	Expansión de la Red DICONSA en Ocotlán de Morelos	16.79164° N	-96.6751° O	Gobierno municipal DICONSA	2025- 2027	\$1,000,000	Ramo 33 Fondo 3	1 tienda apertura	500	(Número de tiendas abiertas / número de tiendas programadas) x 100
Ocotlán de Morelos	El 20% de la población en el municipio carece de acceso a una alimentación saludable.	Promover el acceso a la alimentación saludable en el municipio de Ocotlán de Morelos	1.2.2 Promover la alimentación sana en el municipio	1.2.2.1 Difundir la alimentación saludable en el municipio	Implementación de pláticas sobre alimentación saludable	16.79164° N	-96.6751° O	Gobierno municipal DIF municipal	2025- 2027	\$10,000	Ramo 28	10 pláticas	300	(Número de pláticas implementadas / número de pláticas programadas) x 100

1.3: Educación

Localidad	Problema	Objetivo	Estrategia	Línea de acción	Proyecto	Latitud	Longitud	Actores involucrados	Periodo de ejecución	Costo	Fuente de financiamiento	Meta	Beneficiarios	Indicador
Ocotlán de Morelos	En el municipio persisten barreras de accesibilidad en la educación	Mejorar el acceso a la educación en el municipio de Ocotlán de Morelos	1.3.1 Fortalecer la alfabetización en el municipio.	1.3.1.1 Implementar un programa de alfabetización en las agencias que presentan mayores índices de analfabetismo.	Atención de grupos de alfabetización para las agencias de Ocotlán	16.79164° N	-96.6751° O	Gobierno municipal IEEA	2025- 2027	\$120,000	Ramo 28 IEEA	6 grupos mixtos	60	(Número de grupos atendidos / número de grupos programados) x100
Ocotlán de Morelos	En el municipio persisten barreras de accesibilidad en la educación	Mejorar el acceso a la educación en el municipio de Ocotlán de Morelos	1.3.1 Fortalecer la alfabetización en el municipio.	1.3.1.2 Establecer un programa de alfabetización específico para mujeres	Atención de grupos de alfabetización para mujeres de Ocotlán	16.79164° N	-96.6751° O	Gobierno municipal IEEA	2025- 2027	\$60,000	Ramo 28 IEEA	3 grupos de mujeres	30	(Número de grupos atendidos / número de grupos programados) x100
Ocotlán de Morelos	En el municipio persisten barreras de accesibilidad en la educación	Mejorar el acceso a la educación en el municipio de Ocotlán de Morelos	1.3.2 Reforzar la continuidad educativa en el municipio.	1.3.2.1 Promover las becas del gobierno federal desde el nivel secundaria.	Realizar platicas informativas sobre las becas para el nivel medio superior	16.79164° N	-96.6751° O	Gobierno municipal	2025- 2027	\$12,000	Ramo 28	6 platicas informativas	180	(Número de platicas realizadas/número de platicas programadas) x 100
Ocotlán de Morelos	En el municipio persisten barreras de accesibilidad en la educación	Mejorar el acceso a la educación en el municipio de Ocotlán de Morelos	1.3.2 Reforzar la continuidad educativa en el municipio	1.3.2.2 Fomentar la implementación de una escuela de nivel medio superior en la zona sureste del municipio	Obtención de validación de escuela de nivel medio superior para la zona sureste.	16.79164° N	-96.6751° O	Gobierno municipal IEEPO SEP	2025- 2027	\$20,000	Ramo 28	1 validación de escuela medio sup.	180	(Validaciones obtenidas / validaciones programadas) x100

1.4: Salud

Localidad	Problema	Objetivo	Estrategia	Línea de acción	Proyecto	Latitud	Longitud	Actores involucrados	Periodo de ejecución	Costo	Fuente de financiamiento	Meta	Beneficiarios	Indicador
Ocotlán de Morelos	El 58% de los ciudadanos no tiene acceso a los servicios básicos de salud	Fortalecer la salud en el municipio de Ocotlán de Morelos	1.4.1 Reducir las carencias de los establecimientos de salud en el municipio	1.4.1.1 Fortalecer la atención médica en los establecimientos de salud	Gestión para la asignación de médicos a unidades de salud	16.79164° N	-96.6751° O	Gobierno municipal Secretaría de Salud de Oaxaca	2025 - 2027	\$2,000	Ramo 28 Secretaría de Salud de Oaxaca	3 gestiones	131	(Gestiones realizadas / gestiones programadas) x 100

Ocotlán de Morelos	El 58% de los ciudadanos no tiene acceso a los servicios básicos de salud	Fortalecer la salud en el municipio de Ocotlán de Morelos	1.4.1 Reducir las carencias de los establecimientos de salud en el municipio	1.4.1.2 Impulsar el abasto de medicamentos ante las instancias correspondientes	Gestión para el abasto de medicamentos en unidades de salud del municipio	16.79164° N -96.6751° O	Gobierno municipal Secretaría de Salud de Oaxaca	2025 - 2027	\$2,000	Ramo 28 Secretaría de Salud de Oaxaca	3 gestiones	240	(Gestiones realizadas / gestiones programadas) x 100
Ocotlán de Morelos	El 58% de los ciudadanos no tiene acceso a los servicios básicos de salud	Fortalecer la salud en el municipio de Ocotlán de Morelos	1.4.1 Reducir las carencias de los establecimientos de salud en el municipio	1.4.1.3 Mejorar la infraestructura en los establecimientos de salud en el municipio	Mejora de las unidades medicas	16.79164° N -96.6751° O	Gobierno municipal Secretaría de Salud de Oaxaca	2025 - 2027	\$2,500,000	Ramo 33, Fondo 3	5 unidades mejoradas	1,250	(Unidades mejoradas / unidades programadas) x 100
Ocotlán de Morelos	El 58% de los ciudadanos no tiene acceso a los servicios básicos de salud	Fortalecer la salud en el municipio de Ocotlán de Morelos	1.4.2 Promocionar la atención médica gratuita	1.4.2.1 Informar a la población los requisitos para recibir atención del IMSS Bienestar	Publicación de carteles de información sobre la atención medica en el municipio	16.79164° N -96.6751° O	Gobierno municipal Secretaría de Salud de Oaxaca	2025 - 2027	\$3,000	Ramo 28	30 carteles publicados	23,751	(Número de carteles publicados / número de carteles programados) x 100
Ocotlán de Morelos	El 58% de los ciudadanos no tiene acceso a los servicios básicos de salud	Fortalecer la salud en el municipio de Ocotlán de Morelos	1.4.2 Promocionar la atención médica gratuita	1.4.2.2 Fortalecer las campañas de salud en las agencias.	Campañas medicas de salud en las agencias	16.79164° N -96.6751° O	Gobierno municipal Secretaría de Salud de Oaxaca	2025 - 2027	\$100,000	Secretaría de Salud de Oaxaca	10 campañas de salud realizadas	23,751	(Número de campañas realizadas / número de campañas programadas) x 100
Ocotlán de Morelos	El 58% de los ciudadanos no tiene acceso a los servicios básicos de salud	Fortalecer la salud en el municipio de Ocotlán de Morelos	1.4.3 Impulsar la cobertura de Farmacias Bienestar en el Municipio	1.4.3.1 Solicitar la implementación de una Farmacia Bienestar en Ocotlán de Morelos	Solicitud de Farmacia Bienestar	16.79164° N -96.6751° O	Gobierno municipal Secretaria de Bienestar	2025 - 2027	\$10,000	Ramo 28	1 solicitud gestionada	1,500	(Número de solicitudes gestionadas / número de solicitudes programadas) x 100
Ocotlán de Morelos	El 58% de los ciudadanos no tiene acceso a los servicios básicos de salud	Fortalecer la salud en el municipio de Ocotlán de Morelos	1.4.4 Promover la prevención de enfermedades	1.4.4.1 Organizar tequios para la limpieza de espacios públicos	Deshierbe en el panteón y hacienda de la localidad de Buena Vista en el municipio de Ocotlán de Morelos*	16.724405° -96.790445°	Gobierno municipal Ciudadanía	2025 - 2027	\$0	Tequio	2 Ha	393	(Número de Ha deshierbadas / número de Ha programadas) x 100
Ocotlán de Morelos	El 58% de los ciudadanos no tiene acceso a los servicios básicos de salud	Fortalecer la salud en el municipio de Ocotlán de Morelos	1.4.4 Promover la prevención de enfermedades	1.4.4.1 Organizar tequios para la limpieza de espacios públicos	Limpieza de calles en la Colonia Loma Grande en la localidad de Ocotlán de Morelos en el municipio de Ocotlán de Morelos*	16.783315° -96.667179°	Gobierno municipal Ciudadanía	2025 - 2027	\$0	Tequio	500 ML	75	(Número de ML limpiados / número de ML programados) x 100

Ocotlán de Morelos	El 58% de los ciudadanos no tiene acceso a los servicios básicos de salud	Fortalecer la salud en el municipio de Ocotlán de Morelos	1.4.4 Promover la prevención de enfermedades	1.4.4.1 Organizar tequios para la limpieza de espacios públicos	Limpieza de calles de la colonia Independencia en la localidad de Ocotlán de Morelos en el municipio de Ocotlán de Morelos*	16.813328°	-96.664233°	Gobierno municipal Ciudadanía	2025 - 2027	\$0	Tequio	800 ML	1,495	(Número de ML limpiados / número de ML programados) x 100
Ocotlán de Morelos	El 58% de los ciudadanos no tiene acceso a los servicios básicos de salud	Fortalecer la salud en el municipio de Ocotlán de Morelos	1.4.4 Promover la prevención de enfermedades	1.4.4.1 Organizar tequios para la limpieza de espacios públicos	Limpieza de la Avenida 16 de septiembre en la localidad de Ocotlán de Morelos en el municipio de Ocotlán de Morelos*	16.769751°	-96.675349°	Gobierno municipal Ciudadanía	2025 - 2027	\$0	Tequio	800 ML	1,495	(Número de ML limpiados / número de ML programados) x 100
Ocotlán de Morelos	El 58% de los ciudadanos no tiene acceso a los servicios básicos de salud	Fortalecer la salud en el municipio de Ocotlán de Morelos	1.4.4 Promover la prevención de enfermedades	1.4.4.1 Organizar tequios para la limpieza de espacios públicos	Descacharrización de la Colonia La Tortolita en la localidad de Ocotlán de Morelos en el municipio de Ocotlán de Morelos*	16.775744°	-96.660502°	Gobierno municipal Ciudadanía	2025 - 2027	\$0	Tequio	500 ML	371	(Número de ML limpiados / número de ML programados) x 100
Ocotlán de Morelos	El 58% de los ciudadanos no tiene acceso a los servicios básicos de salud	Fortalecer la salud en el municipio de Ocotlán de Morelos	1.4.4 Promover la prevención de enfermedades	1.4.4.1 Organizar tequios para la limpieza de espacios públicos	Descacharrización en el jardín de niños 30 de Abril clave: 20DJN2205A en la localidad de Ocotlán de Morelos municipio de Ocotlán de Morelos *291	16.789873°	-96.676125°	Gobierno municipal Padres de familia	2025-2027	\$2,000	Tequio	100 m3	371	(Número de m3 descacharrizados/ número de m3 programados) x100

1.5: Grupos de atención prioritaria

Localidad	Problema	Objetivo	Estrategia	Línea de acción	Proyecto	Latitud	Longitud	Actores involucrados	Periodo ejecución	Costo	Fuente de financiamiento	Meta	Beneficiarios	Indicador
Ocotlán de Morelos	Los grupos de atención prioritaria enfrentan condiciones de desigualdad que afectan su inclusión social.	Reducir las desigualdades que enfrentan los grupos de atención prioritaria.	1.5.1 Mejorar el acceso a herramientas de apoyo para personas con discapacidad	1.5.1.1 Gestionar la dotación de aparatos de apoyo.	Entrega de aparatos de apoyo para personas con discapacidad	16.79164° N	-96.6751° O	Gobierno municipal DIF estatal	2025 - 2027	\$100,000	Recursos propios DIF estatal Donaciones	20 aparatos de apoyo entregados	20	(Número de aparatos entregados / número de aparatos programados) x 100
Ocotlán de Morelos	Los grupos de atención prioritaria enfrentan condiciones de desigualdad que afectan su inclusión social.	Reducir las desigualdades que enfrentan los grupos de atención prioritaria.	1.5.1 Mejorar el acceso a herramientas de apoyo para personas con discapacidad	1.5.1.2 Impulsar programas para la inclusión laboral de personas con discapacidad.	Firma de convenios de inclusión laboral de personas con discapacidad	16.79164° N	-96.6751° O	DIF municipal Empresas	2025 - 2027	\$10,000	Recursos propios	10 convenios de colaboración	10	(Número de convenios firmados / número de convenios programados) x 100

Ocotlán de Morelos	Los grupos de atención prioritaria enfrentan condiciones de desigualdad que afectan su inclusión social.	Reducir las desigualdades que enfrentan los grupos de atención prioritaria.	1.5.3 Fomentar la inclusión de los grupos de atención prioritaria.	1.5.3.1 Fortalecer los programas para la integración de los grupos de atención prioritaria	Creación de talleres para la inclusión.	16.79164° N	-96.6751° O	DIF municipal	2025 - 2027	\$60,000	Recursos propios	3 talleres nuevos	90	(Número de talleres creados/ número de talleres programados) x 100
Ocotlán de Morelos	Los grupos de atención prioritaria enfrentan condiciones de desigualdad que afectan su inclusión social.	Reducir las desigualdades que enfrentan los grupos de atención prioritaria.	1.5.3 Fomentar la inclusión de los grupos de atención prioritaria.	1.5.3.2 Construir infraestructura pública con enfoque en accesibilidad.	Construcción de rampas de acceso espacios públicos	16.79164° N	-96.6751° O	Regiduría de Obras	2025 - 2027	\$200,000	Ramo 33, Fondo 3	20 rampas de acceso	718	(Número de rampas construidas / número de rampas programadas) x 100

1.6: Cultura y artes

Localidad	Problema	Objetivo	Estrategia	Línea de acción	Proyecto	Latitud	Longitud	Actores involucrados	Periodo ejecuc	Costo	Fuente de financiamiento	Meta	Beneficiarios	Indicador
Ocotlán de Morelos	La difusión de la cultura y artes del municipio no es suficiente para atraer derrama económica	Fortalecer la cultura y artes del municipio de Ocotlán de Morelos	1.6.1 Aumentar la visibilidad del patrimonio cultural	1.6.1.1 Crear campañas de difusión de la cultura local.	Realización de campañas de difusión sobre la cultura de Ocotlán de Morelos	16.79164° N	-96.6751° O	Gobierno municipal	2025 - 2027	\$150,000	Ramo 28	3 campañas de difusión	23,751	(Campañas de difusión realizadas / campañas de difusión programadas) x 100
Ocotlán de Morelos	La difusión de la cultura y artes del municipio no es suficiente para atraer derrama económica	Fortalecer la cultura y artes del municipio de Ocotlán de Morelos	1.6.2 Aumentar la visibilidad del patrimonio cultural	1.6.2.1 Promover fuera del municipio las fiestas de Ocotlán.	Campaña de difusión sobre las placitas españolas	16.79164° N	-96.6751° O	Gobierno municipal	2025 - 2027	\$90,000	Ramo 28	3 campañas de difusión	23,751	(Campañas de difusión realizadas / campañas de difusión programadas) x 100
Ocotlán de Morelos	La difusión de la cultura y artes del municipio no es suficiente para atraer derrama económica	Fortalecer la cultura y artes del municipio de Ocotlán de Morelos	1.6.2 Aumentar la visibilidad del patrimonio cultural	1.6.2.2 Validar la implementación de un museo local de artesanías	Construcción de museo local de artesanías	16.79164° N	-96.6751° O	Gobierno municipal Secretaría de la cultura y las artes Instituto Oaxaqueño de las artesanías	2025 - 2027	\$5,000,000	Ramo 28 Gestión de recursos	1 museo construido	23,751	(Número de museos construidos / número de museos programados) x 100
Ocotlán de Morelos	La difusión de la cultura y artes del municipio no es suficiente para atraer derrama económica	Fortalecer la cultura y artes del municipio de Ocotlán de Morelos	1.6.3 Promover el interés de los jóvenes del municipio por la cultura y las artes	1.6.3.1 Realizar talleres de artes y artesanías en las escuelas	Talleres de artes y artesanías para niños	16.79164° N	-96.6751° O	Gobierno municipal Escuelas	2025 - 2027	\$50,000	Ramo 28	10 talleres	300	(Número de talleres realizados / número de talleres programados) x 100

1.7: Deportes

Localidad	Problema	Objetivo	Estrategia	Línea de acción	Proyecto	Latitud	Longitud	Actores involucrados	Periodo de ejecución	Costo	Fuente de financiamiento	Meta	Beneficiarios	Indicador
La Chilaíta	Algunos espacios deportivos del municipio presentan deficiencias en equipamiento e infraestructura	Promover la práctica del deporte en espacios adecuados y funcionales	1.7.1 Fortalecer la infraestructura deportiva en el municipio	1.7.1.1 Construir espacios deportivos	Construcción de cancha pública en la localidad de Santa María La Chilaíta en el municipio de Ocotlán de Morelos*	16.759994°	-96.658350°	Gobierno municipal	2025 - 2027	\$1,000,000	FAISMUN	800 M2	216	(Número de M2 construidos / número de M2 programados) x 100
Ocotlán de Morelos	Algunos espacios deportivos del municipio presentan deficiencias en equipamiento e infraestructura	Promover la práctica del deporte en espacios adecuados y funcionales	1.7.1 Fortalecer la infraestructura deportiva en el municipio	1.7.1.2 Rehabilitar espacios deportivos	Rehabilitación de cancha deportiva en la localidad de Ocotlán de Morelos en el municipio de Ocotlán de Morelos*	16.791923°	-96.681404°	Gobierno municipal	2025 - 2027	\$1,000,000	FAISMUN	1,400 M2	13,626	(Número de M2 rehabilitados / número de M2 programados) x 100
Ocotlán de Morelos	Algunos espacios deportivos del municipio presentan deficiencias en equipamiento e infraestructura	Promover la práctica del deporte en espacios adecuados y funcionales	1.7.1 Fortalecer la infraestructura deportiva en el municipio	1.7.1.2 Equipar espacios deportivos	Equipamiento de espacio público multideportivo de la colonia Lachilagua en la localidad de Ocotlán de Morelos en el municipio de Ocotlán de Morelos*	16.756812°	-96.653712°	Gobierno municipal	2025 - 2027	\$1,500,000	Otras fuentes	800 M2	484	(Número de M2 equipados / número de M2 programados) x 100
Ocotlán de Morelos	Algunos espacios deportivos del municipio presentan deficiencias en equipamiento e infraestructura	Promover la práctica del deporte en espacios adecuados y funcionales	1.7.2 Fomentar la realización de eventos deportivos	1.7.2.1 Brindar apoyo para eventos deportivos	Convenios de colaboración con agencias para eventos deportivos	16.79164° N	-96.6751° O	Gobierno municipal Agentes municipales	2025 - 2027	\$50,000	Ramo 28	10 convenios de colaboración para eventos deportivos	5,000	(Número de convenios firmados / número de convenios programados) x100

Eje estratégico 2:

Ocotlán honesto, cercano y transparente.

- 2.1. Combate a la corrupción en el servicio público
- 2.2. Transparencia y rendición de cuentas
- 2.3. Gobierno austero
- 2.4. Trámites y servicios





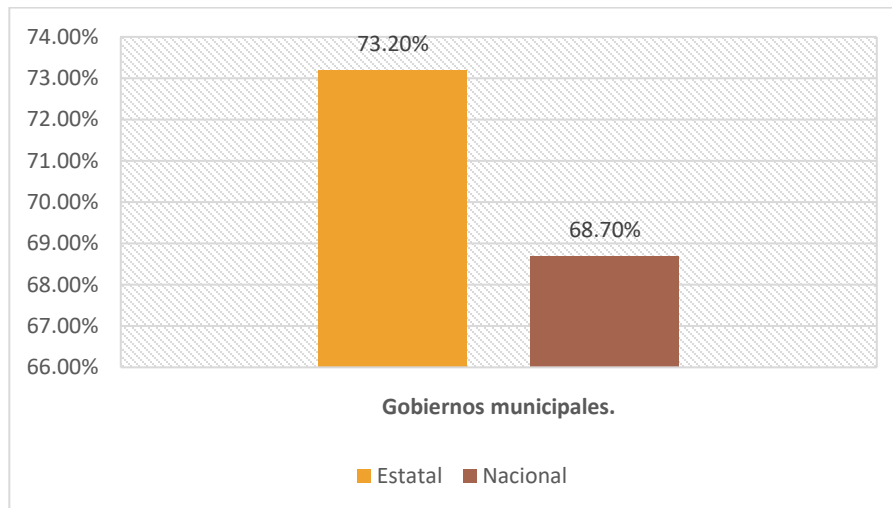
En movimiento **por Ocotlán.**

Tema 2.1: Combate a la corrupción en el servicio público

Diagnóstico del tema

La corrupción representa un obstáculo para el desarrollo municipal y daña la confianza ciudadana en las instituciones, los datos a nivel estatal y nacional reflejan un panorama preocupante cómo se ilustra a en la siguiente ilustración, superando el promedio nacional de 68.7%.

ILUSTRACIÓN: PERCEPCIÓN DE LA PRÁCTICA DE CORRUPCIÓN EN GOBIERNOS MUNICIPALES DE OAXACA



Fuente: Elaboración propia con datos de INEGI, ENCIG 2023.

En Oaxaca, el 49.4% de la población la identifica como la segunda problemática más grave del estado, y el 73.2% percibe que es una práctica frecuente en los gobiernos municipales (INEGI, ENCIG 2023)

En el caso de Ocotlán de Morelos, hasta el momento no se han acreditado actos de corrupción por parte de las instancias competentes, como la Auditoría Superior de la Federación (ASF) o la Auditoría Superior de Fiscalización del Estado de Oaxaca (ASFE), lo que puede considerarse un avance positivo, a pesar de la ausencia de señalamientos formales en este municipio, este gobierno municipal manifiesta su compromiso con la integridad pública, la legalidad y la rendición de cuentas, adoptando medidas orientadas a prevenir, detectar y sancionar actos de corrupción, en cumplimiento con el marco normativo estatal y nacional en materia de responsabilidades administrativas.

Contraloría Interna Municipal

En apego a los lineamientos vigentes, este gobierno municipal cuenta con una Contraloría Interna que goza de autonomía técnica y de gestión para coordinar acciones de control, vigilancia y evaluación del ejercicio de los recursos públicos, conforme a la Ley de Responsabilidades Administrativas del Estado de Oaxaca y demás disposiciones aplicables.

Gasto publico


Este gobierno municipal actúa en estricto apego a las disposiciones legales que rigen los procesos de licitación de obras públicas, adquisiciones y contrataciones. Estamos comprometidos con los principios de legalidad en el uso de los recursos públicos. Por ello, se implementan mecanismos de control y supervisión que previenen y sancionan cualquier conflicto de interés, tráfico de influencias o prácticas indebidas que comprometan la integridad de estos procesos.

Fortalecimiento de la capacitación ética

El gobierno municipal de Ocotlán de Morelos está conformado por ciudadanas y ciudadanos comprometidos con el servicio a su comunidad. No obstante, aún no se cuenta con un programa de capacitación en ética y prevención de la corrupción en el servicio público, lo que representa una brecha en el fortalecimiento de la cultura institucional de integridad y en la prevención de conductas indebidas.



Problemática, objetivo, estrategias y líneas de acción del tema

<p>Problemática: El gobierno municipal no cuenta con un programa de capacitación en ética y prevención de la corrupción en el servicio público.</p>	
<p>Objetivo:</p> <ul style="list-style-type: none"> Promover una gestión pública municipal íntegra 	<p>Contribución ODS:</p> 
<p>Estrategia 2.1.1: Impulsar la capacitación institucional Línea de acción 2.1.1.1: Capacitar a los servidores públicos en ética y prevención de la corrupción. Línea de acción 2.1.1.2: Gestionar con instancias gubernamentales la capacitación de los servidores públicos</p>	





Tema 2.2: Transparencia y rendición de cuentas

Diagnóstico del tema

La transparencia y la rendición de cuentas son principios fundamentales para garantizar una administración pública eficiente. La transparencia asegura que las decisiones y acciones del gobierno sean accesibles para los ciudadanos, por su parte, la rendición de cuentas implica la obligación de los funcionarios públicos de explicar cómo gestionan los fondos y recursos, y responder por sus actos ante la sociedad.

Entrega de Información Oficial

La administración anterior no cumplió con la entrega de los expedientes correspondientes a las obras municipales realizadas, conforme a lo establecido por la legislación vigente, lo que representa una omisión de responsabilidades, generando una brecha en el seguimiento y la verificación de los recursos y proyectos ejecutados. Adicionalmente, no se proporcionaron las credenciales de acceso a las plataformas oficiales estatales, como SISPLADE, Finanzas, INPLAN, ASFE, SIMCA, entre otras, lo cual limita la capacidad de consultar y actualizar de manera adecuada los datos pertinentes para la gestión pública. Ante la situación, este gobierno municipal ha hecho las gestiones para recuperar usuarios y contraseñas, con el fin de restablecer el acceso a la información y garantizar y cumplir con lo que se le requiere.

Compromiso con la transparencia y rendición de cuentas

Este gobierno municipal reafirma su compromiso con la transparencia y la rendición de cuentas como principios rectores de la gestión pública, garantizando el acceso a la información, el uso eficiente de los recursos públicos y el fortalecimiento de los mecanismos institucionales de control y vigilancia.

Unidad municipal de transparencia

Este gobierno municipal aun no cuenta con una Unidad de Transparencia constituida, lo que impide el cumplimiento de las obligaciones legales en materia de acceso a la información, protección de datos personales y rendición de cuentas, conforme a la Ley de Transparencia del Estado de Oaxaca.

Medios electrónicos para transparentar información

El gobierno municipal comparte información importante de su gestión a través del portal de Facebook: Gobierno Municipal de Ocotlán de Morelos. Donde además interactúa y atiende a la ciudadanía, lo que representa un avance. Además, se está trabajando en la implementación de la página web oficial del municipio, la cual ya está activa a través del siguiente enlace: <https://ocotlandemorelos.gob.mx/>, sin embargo, se continúa trabajando en su consolidación para tener disponible un apartado o ventana dedicado a transparentar información como lo requiere la ley.

Informes de gobierno

El gobierno municipal ha presentado el informe de los primeros 100 días de gestión, lo cual representa un avance en materia de rendición de cuentas. Además, se tiene previsto la emisión de informes anuales durante el periodo de administración, lo que representa avances en este tema. En resumen, el gobierno municipal ha logrado avances en materia de transparencia, pero aún enfrenta brechas para consolidar un sistema de transparencia más fuerte, mejorar la gestión de los recursos públicos y fortalecer la rendición de cuentas ante la ciudadanía.

Ingresos municipales:

Es de suma importancia que la población tenga conocimiento de las finanzas del municipio, que pueda transparentarse el recurso con el que se cuenta y de qué manera se administra, es decir, en que obras y acciones se utiliza, que conozcan de donde provienen los recursos y hacia donde se destinan por ello a continuación se presenta la estimación de los ingresos para el ejercicio fiscal 2025

TABLA: INGRESOS MUNICIPALES 2025 (LEY DE INGRESOS MUNICIPALES)

Municipio de Ocotlán de Morelos	Ingreso Estimado 2025 (Pesos)
IMPUESTOS	3,467,016.56
Impuestos Sobre los Ingresos	2.00
Rifas, Sorteos, Loterías y Concursos	1.00
Diversiones y Espectáculos Públicos	1.00
Impuestos Sobre el Patrimonio	2,383,441.46
Predial	2,355,963.00
Fraccionamiento y Fusión de Bienes Inmuebles	27,478.46
Impuestos sobre la producción, el consumo y las transacciones	1,083,572.10

Traslación de Dominio	1,083,572.10
Accesorios de Impuestos	1.00
Multas, Recargos y Gastos de Ejecución	1.00
CONTRIBUCIONES DE MEJORAS	4,131.00
Contribuciones de Mejoras por Obras Públicas	4,131.00
Saneamiento	4,131.00
DERECHOS	4,097,680.25
Derechos por el Uso, Goce, Aprovechamiento o Explotación de Bienes de Dominio Público	1,029,304.61
Mercados y Comercio en Vía Pública	922,904.54
Panteones	106,399.07
Rastro	1.00
Derechos por Prestación de Servicios	3,068,374.64
Servicios Integrales a la Red de Iluminación Pública.	1.00
Aseo Público	691,162.77
Certificaciones, Constancias y Legalizaciones	342,803.29
Licencias y Permisos	18,242.75
Derechos por la Integración y Actualización al Padrón Fiscal Municipal de Establecimientos de tipo Comercial, Industrial y de Prestación de Servicios	1,148,291.75
Expedición de Licencias, Permisos o Autorizaciones Para Enajenación de Bebidas Alcohólicas	303,184.42
Permisos para Anuncios y Publicidad	12,366.22
Agua Potable, Drenaje y Alcantarillado	221,334.84
En Materia de Salud y Control de Enfermedades	32,627.82
Sanitarios y Regaderas Públicas	18,214.61
Prestados por Autoridades de Seguridad Pública	1.00
Servicios de Vigilancia, Control y Evaluación 5 al Millar	274,464.04
Ocupación en la Vía Pública	5,680.13
Accesorios de Derechos	1.00
Multas, Recargos y Gastos de Ejecución	1.00
PRODUCTOS	1.00
Productos	1.00
Productos Financieros	1.00
APROVECHAMIENTOS	730,416.01
Aprovechamientos	730,416.01
Infracciones por faltas administrativas	730,413.01
Infracciones en Materia de Vialidad	1.00
Reintegros	1.00


Otros Aprovechamientos	1.00
PARTICIPACIONES, APORTACIONES, CONVENIOS	98,327,137.06
Participaciones	37,593,953.18
Fondo General de Participaciones (FGP)	25,988,684.07
Fondo de Impuestos Especiales de Producción y Servicios (FIEPS)	289,044.55
Fondo del Impuesto Sobre Automóviles Nuevos (FISAN)	197,368.76
Fondo de Compensación del Impuesto Sobre Automóviles Nuevos (FOCOISAN)	38,801.86
Fondo de Fiscalización y Recaudación (FOFIR)	1,398,173.65
Participación que efectivamente reciba el Estado del Impuesto Sobre Renta que se cause por la enajenación de bienes inmuebles a que se refiere el artículo 126 de la Ley del Impuesto Sobre la Renta (ISR ART. 126)	32,545.08
Fondo de Fomento Municipal (FFM)	8,385,273.98
Fondo de Compensación (FOCO)	657,393.22
Fondo Municipal del Impuesto a las Ventas Finales de Gasolina y Diesel (FOGADI)	606,668.01
Aportaciones	60,733,181.88
Fondo de Aportaciones para la Infraestructura Social y Municipal	37,395,422.40
Fondo de Aportaciones para el Fortalecimiento de los Municipios y de las Demarcaciones Territoriales de la Ciudad de México	23,337,759.48
Convenios	2.00
Programas Federales	1.00
Programas Estatales	1.00
TOTAL DE INGRESOS	106,626,381.88

Fuente: Elaboración propia con información de la ley de ingresos municipales, 2025, Gobierno del estado de Oaxaca.

La transparencia y rendición de cuentas es un tema que tiene relación con la austeridad y el combate a la corrupción, por ello debe conocerse los ingresos con los que se cuentan en el municipio y poder darlos a conocer a la ciudadanía, así como cada uno de las acciones que se realicen.



Problemática, objetivo, estrategias y líneas de acción del tema

<p>Problemática: El gobierno municipal enfrenta brechas en la consolidación de su sistema de transparencia.</p>	
<p>Objetivo: Consolidar un sistema de transparencia y rendición de cuentas.</p>	<p>Contribución ODS:</p> 
<p>Estrategia 2.2.1: Fortalecer los mecanismos de transparencia y rendición de cuentas. Línea de acción 2.2.1.1: Crear formalmente la Unidad Municipal de Transparencia Línea de acción 2.2.1.2: Transparentar información en el sitio web municipal conforme a los lineamientos legales. Línea de acción 2.2.1.3: Realizar los informes y reportes en tiempo y forma ante las instancias y portales relacionados con la rendición de cuentas</p>	

Tema 2.3: Gobierno austero

Diagnóstico del tema

La austeridad en el gobierno tiene como objetivo principal minimizar gastos innecesarios y priorizar inversiones que generen un mayor impacto social y económico. Este enfoque busca maximizar el beneficio para la ciudadanía, promoviendo la transparencia y la rendición de cuentas.

El gobierno municipal de Ocotlán de Morelos asume con responsabilidad el compromiso de actuar con austeridad en el manejo de los recursos públicos. Esto implica priorizar el gasto eficiente, eliminar gastos innecesarios y orientar los recursos disponibles hacia acciones y programas que generen un mayor beneficio social.

Administración de los fondos públicos

El municipio recibe recursos del Fondo del Ramo 28 destinado a cubrir las operaciones de la administración municipal, y el Ramo 33 destinado a ejecutar obras y acciones que reduzcan el rezago y la vulnerabilidad, su aplicación debe responder a una priorización de obras. En ambos casos, se rige a través de lineamientos específicos y se procura que el uso del dinero público sea siempre en beneficio directo de la comunidad.

Durante la realización de mesas temáticas y en reuniones para la priorización de obras, se ha detectado que el municipio enfrenta ilimitadas necesidades y carencias mientras que los recursos para cubrir de manera todas las demandas prioritarias son limitados, lo que puede generar brechas en el desarrollo municipal si no se administran adecuadamente o si se destinan a otros fines, como gastos innecesarios, estas prácticas desvían los fondos destinados a infraestructura social, salud, educación y otras áreas clave, afectando la eficiencia en la gestión de los recursos y erosionando la confianza ciudadana en la administración pública.


Política interna de austeridad

Se identifica la ausencia de una política interna de austeridad, sencilla y fácil de comprender en el gobierno municipal. Esta carencia limita la capacidad institucional para asegurar el uso eficiente y responsable de los recursos públicos. La falta de lineamientos claros sobre austeridad permite la posibilidad de destinar recursos a gastos no esenciales, lo que puede afectar la atención de las necesidades prioritarias de la población.





Problemática, objetivo, estrategias y líneas de acción del tema

<p>Problemática: El municipio de Ocotlán de Morelos no cuenta con una política interna de austeridad</p>	
<p>Objetivo: Fortalecer la cultura institucional en el tema de austeridad</p>	<p>Contribución ODS:</p> 
<p>Estrategia 2.3.1: Promover la austeridad en el gobierno municipal. Línea de acción 2.3.1.1: Crear un manual interno de austeridad. Línea de acción 2.3.1.2: Capacitar a los servidores públicos respecto a la austeridad y uso de los recursos</p>	

Tema 2.4: Trámites y servicios

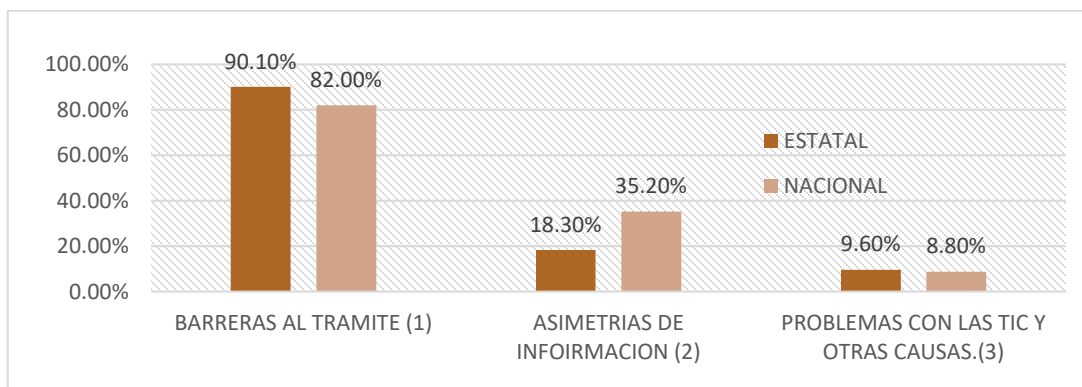
Diagnóstico del tema

Los trámites y servicios municipales permiten a la población acceder de manera rápida y sencilla a documentos, permisos y gestiones esenciales. eficiencia de estos procesos optimizan recursos, mejoran la atención ciudadana y fortalecen la confianza en la administración pública.

De acuerdo con la (ENCIG) 2023, del INEGI, en el estado de Oaxaca, en 52.9% de los pagos, tramites o solicitudes de servicios públicos, los usuarios acudieron a instalaciones de gobierno para realizarlos de forma presencial.

A nivel estatal, el 90.1% de los usuarios enfrentó obstáculos como largas filas, requisitos excesivos o horarios restringidos (ENCIG, 2023), lo que podría reflejar dinámicas similares en el ámbito local, otro problema importante fue que la información sobre los documentos o requisitos no era clara, como se puede observar en la siguiente ilustración:

ILUSTRACIÓN: PROBLEMAS QUE ENFRENTARON LOS USUARIOS A NIVEL ESTATAL Y NACIONAL



Fuente: Elaboración propia con datos de Encuesta Nacional de Calidad e Impacto Gubernamental ENCIG 2023. 2023. INEGI

A nivel municipal, los trámites se realizan de manera presencial en las diferentes oficinas del Ayuntamiento. Actualmente no se ha detectado un malestar por parte de la población ni se han recibido quejas por malos tratos, lo cual representa un avance significativo, sin embargo, persiste una barrera importante relacionada con la asimetría de información.

Algunos ciudadanos desconocen los trámites que pueden realizar en las oficinas municipales, así como los requisitos necesarios para cada uno. Esta falta de claridad provoca que, en

muchas ocasiones, las personas acuden sin la documentación completa o deben regresar en repetidas ocasiones para completar un solo trámite. Esta situación afecta principalmente a quienes viven en agencias municipales o comunidades más alejadas, quienes enfrentan mayores costos de tiempo y traslado.

Si bien los requisitos para la realización de trámites ya se encuentran visiblemente colocados en las oficinas donde se brinda atención al público, esta información no está disponible en el sitio web oficial del municipio, lo que limita su alcance y utilidad. La falta de difusión digital impide que los ciudadanos puedan planificar adecuadamente sus gestiones antes de acudir a las oficinas, y representa una desventaja particular para quienes viven en comunidades alejadas o tienen dificultades para desplazarse.

Tramites y servicios del gobierno municipal

El gobierno municipal tiene disponibles los siguientes trámites para la población, en un horario de lunes a viernes de 9:00 a 16 horas y sábados de 9:00 a 13:00 horas

TABLA: TRAMITES Y SERVICIOS DEL GOBIERNO MUNICIPAL


Área	Trámite o servicio
Caja ventanilla	Pago de predial
	Pago de servicio de agua
	Traslado de dominio de bienes inmuebles
	Alta en el padrón municipal de contratistas
Tesorería	Continuación de operaciones comerciales
Regiduría de obras	Constancia de número oficial
	Conexión y/o reconexión de agua potable
	Constancia de uso de suelo
	Alineamiento
	Licencia de construcción de obra
	Autorización para uso de vía pública
	Subdivisión y/o fraccionamiento de predios
Fusión de predios	

Fuente: Elaboración propia con datos del gobierno municipal.

Actualmente, no se cuenta con trámites y servicios disponibles en formato digital. Todos los procesos deben realizarse de manera presencial en las oficinas correspondientes, lo que representa una barrera para la accesibilidad, eficiencia y comodidad de la ciudadanía, especialmente para aquellas personas con dificultades de movilidad, limitaciones de tiempo o que residen en zonas alejadas.



Problemática, objetivo, estrategias y líneas de acción del tema

Problemática: Los trámites en el municipio presentan deficiencias	
Objetivo: Eficientizar la gestión de trámites y servicios para el público	Contribución ODS: 
Estrategia 2.4.1: Facilitar el acceso a tramites y servicios de forma digital. Línea de acción 2.4.1.1: Publicar en el sitio web los tramites y servicios disponibles en el ayuntamiento y lo relacionado con ellos. Línea de acción 2.4.1.2: Desarrollar una plataforma de trámites y servicios municipales	





Gobierno de
Ocotlán
de Morelos
2025 • 2027

En movimiento **por Ocotlán.**

Matrices de Planeación Municipal: Ocotlán honesto cercano y transparente

2.1: Combate a la corrupción en el servicio público

Localidad	Problema	Objetivo	Estrategia	Línea de acción	Proyecto	Latitud	Longitud	Actores involucrados	Periodo ejecución	Costo	Fuente de financiamiento	Meta	Beneficiarios	Indicador
Ocotlán de Morelos	El gobierno municipal no cuenta con un programa de capacitación en ética y prevención de la corrupción en el servicio público.	Promover una gestión pública municipal íntegra	2.1.1 Impulsar la capacitación institucional	2.1.1.1 Capacitar a los servidores públicos en ética y prevención de la corrupción.	Capacitación en temas de ética y prevención de la corrupción	16.79164° N	-96.6751° O	Gobierno municipal	2025 - 2027	\$50,000	Ramo 28	50 servidores capacitados	50	(Número de servidores capacitados / número de capacitados programados) x 100

2.2: Transparencia y rendición de cuentas

Localidad	Problema	Objetivo	Estrategia	Línea de acción	Proyecto	Latitud	Longitud	Actores involucrados	Periodo ejecución	Costo	Fuente de financiamiento	Meta	Beneficiarios	Indicador
Ocotlán de Morelos	El gobierno municipal enfrenta brechas en la consolidación de su sistema de transparencia.	Consolidar un sistema de transparencia y rendición de cuentas.	2.2.1: Fortalecer los mecanismos de transparencia y rendición de cuentas	2.2.1.1 Crear formalmente la Unidad Municipal de Transparencia.	Establecimiento de unidad de transparencia Municipal	16.79164° N	-96.6751° O	Gobierno municipal	2025 - 2027	\$1,400,000	Ramo 28	1 unidad de transparencia municipal establecida	23,751	(Número de Unidades establecidas / número de unidades programadas) x 100
Ocotlán de Morelos	El gobierno municipal enfrenta brechas en la consolidación de su sistema de transparencia.	Consolidar un sistema de transparencia y rendición de cuentas.	2.2.1: Fortalecer los mecanismos de transparencia y rendición de cuentas	2.2.1.2 Transparentar información en el sitio web municipal conforme a los lineamientos legales	Publicación de 1 sección de información pública en el sitio web municipal	16.79164° N	-96.6751° O	Gobierno municipal	2025 - 2027	\$25,000	Recursos propios	1 sección publicada sitio web con información municipal	23,751	(Número de secciones publicadas / número de secciones programadas) x 100

2.3: Gobierno austero

Localidad	Problema	Objetivo	Estrategia	Línea de acción	Proyecto	Latitud	Longitud	Actores involucrados	Periodo ejecución	Costo	Fuente de financiamiento	Meta	Beneficiarios	Indicador
Ocotlán de Morelos	El municipio de Ocotlán de Morelos no cuenta con una política interna de austeridad	Fortalecer la cultura institucional en el combate a la corrupción	2.3.1 Promover la austeridad en el gobierno municipal	2.3.1.1 Crear un manual interno de austeridad municipal	Elaboración de manual interno de austeridad municipal	16.79164°	-96.6751°	Gobierno municipal	2025 - 2027	\$10,000	Ramo 28	1 manual elaborado	100	(Número de manuales elaborados / número de manuales programados) x 100

2.4: Trámites y servicios

Localidad	Problema	Objetivo	Estrategia	Línea de acción	Proyecto	Latitud	Longitud	Actores involucrados	Periodo ejecución	Costo	Fuente de financiamiento	Meta	Beneficiarios	Indicador
Ocotlán de Morelos	Los trámites en el municipio presentan deficiencias	Eficientizar la gestión de trámites y servicios para el público	2.4.1: Facilitar el acceso a tramites y servicios de forma digital.	2.4.1.1 Publicar en el sitio web los tramites y servicios disponibles en el municipio.	Publicación web de trámites y servicios del ayuntamiento de Ocotlán.	16.79164° N	-96.6751° O	Gobierno municipal	2025 - 2027	\$2,500	Ramo 28	1 sección publicada sobre los tramites y servicios	23,751	(Número de secciones publicadas / número de secciones programadas) x 100
Ocotlán de Morelos	Los trámites en el municipio presentan deficiencias	Eficientizar la gestión de trámites y servicios para el público	2.4.1: Facilitar el acceso a tramites y servicios de forma digital.	2.4.1.2 Desarrollar una plataforma de trámites y servicios municipales	Plataforma de trámites y servicios municipales	16.79164° N	-96.6751° O	Gobierno municipal	2025 - 2027	\$50,000	Ramo 28	1 plataforma de trámites y servicios municipal	23,751	(Número de plataformas desarrolladas / número de plataformas programadas) x 100

Eje estratégico 3:

Ocotlán con seguridad y justicia para vivir en paz

- 3.1. Prevención y seguridad ciudadana
- 3.2. Gobernabilidad y derechos humanos
- 3.3. Gestión integral de desastres y protección civil





Tema 3.1: Prevención y seguridad ciudadana

Diagnóstico del tema

La seguridad juega un papel crucial en la estabilidad y el orden social. Ante los retos derivados de la violencia y la inseguridad, resulta esencial fortalecer los mecanismos que protejan a la sociedad y la ciudadanía confié en las instituciones. Según el Índice de Paz en México 2024, el estado de Oaxaca se posiciona en lugar número 14 a nivel nacional en términos de paz y seguridad.

El gobierno municipal de Ocotlán de Morelos tiene compromiso con la seguridad ciudadana y la paz. Se implementan acciones coordinadas con autoridades estatales y cuerpos de seguridad locales para fortalecer la prevención del delito y promover la participación comunitaria en la resolución pacífica de conflictos.

Dirección de seguridad pública municipal

La Dirección de Seguridad Pública Municipal está ubicada en el edificio alterno al municipio, y cuenta con 2 separos preventivos, esta es responsable de promover el orden social y la seguridad en el municipio, cuenta con un total de 35 oficiales, lo que representa un avance, no obstante, este número resulta insuficiente para responder a incidentes de seguridad.

De los 35 oficiales con los que se cuenta, 14 se encuentran certificados conforme al Sistema Nacional de Seguridad Pública, y 8 cuentan con autorización para portar armas de fuego mediante la Licencia Colectiva Tipo 17 otorgada por la SEDENA. Si bien estas cifras representan un avance importante en el fortalecimiento institucional, también evidencian una brecha en profesionalización y operatividad, ya que aún se requiere ampliar la cobertura de certificación y armamento autorizado conforme a los estándares nacionales en materia de seguridad pública. De manera complementaria, en las agencias del municipio, los topiles son un tipo de policía comunitario y desempeñan funciones de orden y vigilancia,

La Dirección de Seguridad Pública Municipal dispone de 14 vehículos oficiales, de los cuales 7 son motopatruillas y 7 son vehículos tipo pick-up. Esta dotación representa un avance en la capacidad operativa y en la cobertura territorial de las acciones de vigilancia y respuesta. No obstante, es fundamental asegurar el mantenimiento continuo y la renovación progresiva del

parque vehicular para garantizar su funcionalidad y disponibilidad, especialmente en zonas de difícil acceso o con alta demanda de atención.

Sistema de Videovigilancia

El municipio cuenta con un sistema de videovigilancia tipo C2, conformado por 18 cámaras, lo cual representa un avance en materia de monitoreo y prevención del delito. Sin embargo, la titular del Sistema Estatal de Seguridad Pública ha anunciado planes para ampliar la videovigilancia en el municipio, lo que sugiere que la infraestructura actual aún puede ser fortalecida.

Principales delitos en el municipio

De acuerdo con el reporte de incidencia delictiva del Secretariado Ejecutivo del Sistema Nacional de Seguridad Pública, en Ocotlán de Morelos durante el 2024 se presentaron diversos delitos desde Homicidios, Lesiones, Femicidios, Acoso y Abuso sexual, Robo, Fraude, entre otros, a continuación, se presenta la desagregación por subtipo de delito y la modalidad.

TABLA: PRINCIPALES DELITOS EN OCOTLÁN DE MORELOS

Subtipo de delito	Modalidad	Total
Homicidio doloso	Con arma de fuego	11
	Con arma blanca	2
Homicidio culposo	En accidente de tránsito	8
	Con otro elemento	1
	No especificado	2
Lesiones dolosas	Con arma de fuego	4
	Con arma blanca	3
	Con otro elemento	31
	No especificado	2
Lesiones culposas	En accidente de tránsito	4
	Con otro elemento	1
Femicidio	Con arma blanca	1
Otros delitos que atentan contra la libertad personal	Otros delitos que atentan contra la libertad personal	6
Abuso sexual	Abuso sexual	5
Acoso sexual	Acoso sexual	5
Violación simple	Violación simple	2
Violación equiparada	Violación equiparada	5
Robo a casa habitación	Con violencia	2
	Sin violencia	4

Robo de vehículo automotor	Robo de coche de 4 ruedas Con violencia	3
	Robo de coche de 4 ruedas Sin violencia	7
	Robo de motocicleta Sin violencia	12
Robo a transeúnte en vía pública	Con violencia	1
Robo a negocio	Sin violencia	4
Robo de ganado	Sin violencia	1
Otros robos	Con violencia	7
	Sin violencia	24
Fraude	Fraude	46
Abuso de confianza	Abuso de confianza	3
Extorsión	Extorsión	3
Daño a la propiedad	Daño a la propiedad	16
Despojo	Despojo	4
Violencia familiar	Violencia familiar	35
Violencia de género en todas sus modalidades distinta a la violencia familiar	Violencia de género en todas sus modalidades distinta a la violencia familiar	1
Incumplimiento de obligaciones de asistencia familiar	Incumplimiento de obligaciones de asistencia familiar	3
Otros delitos contra la familia	Otros delitos contra la familia	1
Otros delitos contra la sociedad	Otros delitos contra la sociedad	2
Narcomenudeo	Narcomenudeo	1
Amenazas	Amenazas	43
Allanamiento de morada	Allanamiento de morada	3
Falsedad	Falsedad	6
Falsificación	Falsificación	3
Electorales	Electorales	2
Otros delitos del Fuero Común	Otros delitos del Fuero Común	25


Fuente: Elaboración propia con datos de la el reporte de incidencia delictiva del Secretariado Ejecutivo del Sistema Nacional de Seguridad Pública

De acuerdo con la información anterior, durante el 2024 se han presentado 24 casos de homicidio de los cuales han sido principalmente por arma de fuego, 45 delitos por lesiones, 65 delitos de robo, 46 delitos de fraude, 43 de amenaza, 35 de violencia familiar, 25 delitos del fuero común, estos son los que han tenido mayor número de delitos, sin embargo, existen otros con menor cantidad.

Como se ha podido observar existe una gran cantidad de delitos en el municipio lo cual ha ocasionado que la población se sienta insegura, por lo cual resulta importante fortalecer la seguridad pública, que contribuya al bienestar de los habitantes.



Problemática, objetivo, estrategias y líneas de acción del tema

<p>Problemática: Existencia de inseguridad en el municipio de Ocotlán de Morelos.</p>	
<p>Objetivo: Fortalecer la Seguridad pública municipal</p>	<p>Contribución ODS:</p> 
<p>Estrategia 3.1.1: Impulsar la prevención de los delitos. Línea de acción 3.1.1.1: Incrementar la cantidad de oficiales de policía Línea de acción 3.1.1.2: Profesionalizar a los oficiales de policía Línea de acción 3.1.1.3: Ampliar el sistema C2 municipal</p>	

Tema 3.2: Gobernabilidad y derechos humanos

Diagnóstico del tema

La gobernabilidad y el respeto a los derechos humanos son esenciales para el desarrollo social, ya que permiten la convivencia pacífica, la equidad y la participación activa de las personas en la vida comunitaria. Cuando estos principios se fortalecen, se crean las condiciones necesarias para una sociedad más justa e inclusiva, donde los derechos de todos son reconocidos y protegidos.

El Gobierno Municipal reafirma su compromiso con la gobernabilidad democrática, basada en los principios de legalidad, inclusión, transparencia y participación ciudadana.

Gobernabilidad

Una forma de evaluar la gobernabilidad es a través de la relación entre la administración pública y la ciudadanía. Desde la toma de protesta, se ha percibido un ambiente de aceptación, y durante las mesas temáticas y otros espacios de participación, se ha registrado una respuesta activa por parte de la población. Esta apertura ha permitido a la ciudadanía acercarse, expresar sus inquietudes y contribuir a la toma de decisiones compartida.

El gobierno municipal colabora con el Consejo Comunitario de Desarrollo Social, integrado por autoridades educativas y representantes de agencias, barrios y colonias, designados mediante asambleas comunitarias. A través de estas colaboraciones se toman decisiones para el desarrollo del municipio, como la priorización de obras.

En el periodo anterior de gobierno, no se presentó el Plan Municipal de Desarrollo, lo que generó una brecha en términos de gobernabilidad, al carecerse de una ruta clara para el ejercicio del gobierno. Esta ausencia puede dificultar la coordinación entre autoridades, generar incertidumbre en la ciudadanía y debilitar la confianza en las instituciones.

Derechos humanos

En 2021, la Defensoría de los Derechos Humanos del Pueblo de Oaxaca (DDHPO) registró 1,137 señalamientos contra autoridades municipales en todo el estado, para 2023, esta cifra se redujo a 990, reflejando una mejora del 12% en este indicador estatal. Estas estadísticas evidencian un avance general en la materia y, para el Gobierno Municipal de Ocotlán de Morelos, constituyen una referencia clave para identificar áreas de oportunidad y fortalecer




las acciones locales en la protección y promoción de los derechos humanos.

De acuerdo con la Defensoría de los Derechos Humanos del Pueblo de Oaxaca (DDHPO), no se tiene registro de quejas contra autoridades del Gobierno Municipal de Ocotlán de Morelos; sin embargo, durante las mesas temáticas de participación ciudadana, los asistentes expresaron la necesidad de contar con funcionarios públicos y policías capacitados en temas de derechos humanos, En este sentido, los servidores públicos no han recibido aún capacitación formal en esta materia, lo que puede representar una limitante para brindar una atención adecuada, con perspectiva de derechos y enfocada en la dignidad humana.

El gobierno municipal reconoce su obligación constitucional y reitera su compromiso con el respeto, la protección y el ejercicio pleno de los derechos humanos y asumimos la responsabilidad de prevenir, evitar, investigar, sancionar y reparar cualquier violación a estos derechos dentro de la jurisdicción municipal.



Problemática, objetivo, estrategias y líneas de acción del tema

<p>Problemática: Falta de planeación en el gobierno anterior y ausencia de capacitación en derechos humanos de los servidores públicos</p>	
<p>Objetivo: Fortalecer la gobernabilidad en el municipio con un enfoque de derechos humanos</p>	<p>Contribución ODS:</p> 
<p>Estrategia 3.2.1: Promover la participación ciudadana Línea de acción 3.2.1.1: Facilitar la participación de la ciudadanía en la toma de decisiones del municipio. Línea de acción 3.2.1.2: Elaborar el Plan Municipal de Desarrollo con enfoque participativo Línea de acción 3.2.1.3: Establecer mecanismos de comunicación y concertación que promuevan el diálogo entre la ciudadanía.</p>	
<p>Estrategia 1.3.2.2: Promover la capacitación en derechos humanos. Línea de acción 3.2.2.1: Impulsar la capacitación en derechos humanos de los servidores públicos municipales Línea de acción 3.2.2.2: Impulsar la capacitación en derechos humanos de los representantes de las localidades.</p>	



Tema 3.3: Gestión integral de desastres y protección civil

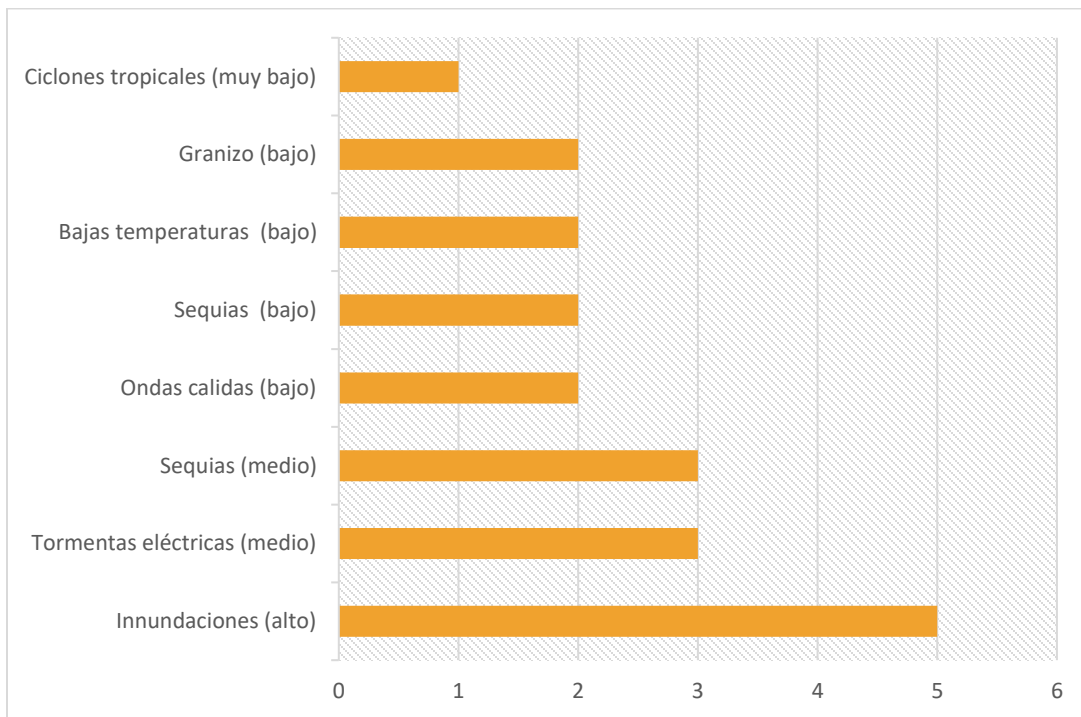
Diagnóstico del tema

La gestión integral de desastres y la protección civil son imprescindibles para la seguridad de la población ante situaciones de emergencia. En Ocotlán de Morelos, el gobierno municipal, en coordinación con Protección Civil, tiene el deber de implementar medidas que mitiguen el impacto de desastres y permitan una actuación eficaz ante situaciones de emergencia.

Riesgos a nivel municipal

Los riesgos presentes en el municipio abarcan factores hidrometeorológicos, geológicos y humanos, que pueden afectar la seguridad de la población. El Sistema de Planeación Democrática del Estado (SISPLADE) proporciona un diagnóstico de estos riesgos, siendo los siguientes:

ILUSTRACIÓN: PELIGROS POR FACTORES HIDROMETEOROLÓGICOS



Fuente: Elaboración propia con datos de la carpeta Riesgos del municipio de Ocotlán de Morelos, SISPLADE, consultado en 2025

Dentro de los riesgos por factores hidrometeorológicos, el municipio presenta un alto riesgo a sufrir inundaciones en la temporada de lluvias, principalmente las viviendas asentadas en los márgenes del río que atraviesa las localidades, lo que implica un peligro para la integridad de las personas y sus bienes. también se presenta un riesgo medio de presencia de sequías y tormentas eléctricas.

Desbordamientos

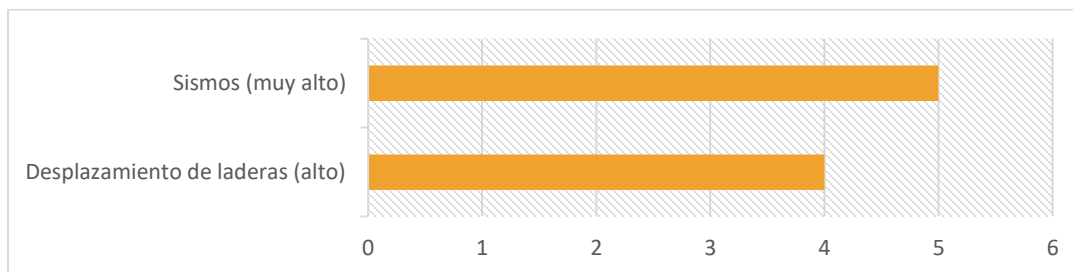
Por las condiciones en que se encuentran algunos tramos del río en localidades como San Felipe Apóstol y La Chilaíta, en temporadas de lluvias crece la corriente de aguas y ha aumentado la frecuencia y severidad de los desbordamientos, lo que representa un riesgo de inundaciones al no contarse con bordos de protección que permita dirigir el flujo de agua por una zona segura.

El río de algunas localidades como San Jacinto Chilateca, Santa Rosa y la Colonia El Potrero presentan mucho azolve y desechos por las corrientes de agua, que al obstruirse pueden ocasionar desbordamientos, una situación de peligro para la población y sus bienes.

Presa de agua

La presa ubicada en la colonia La Tortolita ha operado durante varios años sin recibir el mantenimiento necesario, lo que ha generado un deterioro, esta situación representa un riesgo para la seguridad de la población.


ILUSTRACIÓN: RIESGOS POR FACTORES GEOLÓGICOS



Fuente: Elaboración propia con datos de la carpeta Riesgos del municipio de Ocotlán de Morelos, SISPLADE, consultado en 2025

Sismos

Dentro de los factores geológicos, existe un muy alto riesgo de sismos, dado que el municipio se encuentra ubicado en una zona sísmica de alta actividad (Zona C), así mismo se identifica un riesgo alto por desplazamiento de laderas lo que implica peligros para la integridad de las



personas, demandando medidas preventivas y preparación adecuada para afrontar estos siniestros.

En el área verde de la colonia 16 de Septiembre existe una parte que no cuenta con la infraestructura para que la tierra se contenga, lo que representa un riesgo para la seguridad de las personas cuando el terreno se encuentra inestable.

Incendios

Aunque el SISPLADE no lo señala, en el municipio se han registrado incendios en años recientes, lo que evidencia la necesidad de reconocer este riesgo, debido a su impacto directo en la vida humana, el medio ambiente y el patrimonio de las familias.

Unidad de Protección Civil



El municipio cuenta con una Unidad de Protección Civil formalmente establecida, esta se conforma por un coordinador y un director, y cuenta con un camión cisterna para auxiliar en incendios adquirido en esta administración, lo que representa un avance, sin embargo, aún no se cuenta con una estación de bomberos y la cantidad de personal capacitado para sus operaciones, lo que representa una brecha en protección a la ciudadanía.

Atlas de Riesgo y el Plan de Ordenamiento Territorial

El Instituto de Planeación para el Bienestar (INPLAN), en coordinación con distintas instancias de gobierno, está llevando a cabo la elaboración del Atlas de Riesgo y el Plan de Ordenamiento Territorial y Urbano. Estos avances representan un paso significativo en la planificación y prevención de riesgos, contribuyendo a mejorar la toma de decisiones para la protección de la población y el ordenamiento adecuado del territorio.



Problemática, objetivo, estrategias y líneas de acción del tema

Problemática: El municipio presenta riesgos de sufrir desastres, afectando a la población	
Objetivo: Prevenir los impactos de los desastres en la población.	Contribución ODS:  
Estrategia 3.3.1: Fortalecer la unidad de protección civil Línea de acción 3.3.1.1: Impulsar la instalación de una Unidad de Bomberos municipal Línea de acción 3.3.1.2: Contratar oficiales para la Unidad de Protección Civil	
Estrategia 3.3.2: Reducir los riesgos para la población Línea de acción 3.3.2.1: Construir estructuras de protección civil Línea de acción 3.3.2.2: Realizar mantenimiento en las zonas de peligro	





Gobierno de
Ocotlán
de Morelos
2025 • 2027

En movimiento **por Ocotlán.**

Matrices de Planeación Municipal: Ocotlán con seguridad y justicia para vivir en paz

3.1: Prevención y seguridad ciudadana

Localidad	Problema	Objetivo	Estrategia	Línea de acción	Proyecto	Latitud	Longitud	Actores involucrados	Periodo ejecución	Costo	Fuente de financiamiento	Meta	Beneficiarios	Indicador
Ocotlán de Morelos	Existencia de inseguridad en el municipio de Ocotlán de Morelos.	Fortalecer la Seguridad pública municipal	3.1.1 Impulsar la prevención de los delitos	3.1.1.1 Incrementar la cantidad de oficiales de policía	Contratación de oficiales de policía municipal	16.79164° N	-96.6751° O	Gobierno municipal	2025 - 2027	\$9,000,000	Ramo 28	25 contrataciones	23,751	(Número de contrataciones de policía realizados / número de contrataciones de policía programados) x 100
Ocotlán de Morelos	Existencia de inseguridad en el municipio de Ocotlán de Morelos.	Fortalecer la Seguridad pública municipal	3.1.1 Impulsar la prevención de los delitos	3.1.1.2 Profesionalizar a los oficiales de policía	Certificación de los policías municipales	16.79164° N	-96.6751° O	Gobierno municipal	2025 - 2027	\$230,000	Ramo 28	46 certificaciones a policías	23,751	(Número de certificaciones a policías obtenidas / número de certificaciones a policías programadas) x 100

3.2: Gobernabilidad y derechos humanos

Localidad	Problema	Objetivo	Estrategia	Línea de acción	Proyecto	Latitud	Longitud	Actores involucrados	Periodo ejecución	Costo	Fuente de financiamiento	Meta	Beneficiarios	Indicador
Ocotlán de Morelos	Falta de planeación en el gobierno anterior y ausencia de capacitación en derechos humanos de los servidores públicos	Fortalecer la gobernabilidad en el municipio con un enfoque de derechos humanos	3.2.1 Promover la participación ciudadana	3.2.1.2 Elaborar el Plan Municipal de Desarrollo con enfoque participativo	Elaboración del Plan Municipal de Desarrollo	16.79164° N	-96.6751° O	Gobierno municipal	2025 - 2027	\$50,000	Ramo 28	1 plan municipal de desarrollo elaborado	23,751	(Número de Planes Municipales de Desarrollo elaborados / número de planes municipales de desarrollo programados) x 100
Ocotlán de Morelos	Falta de planeación en el gobierno anterior y ausencia de capacitación en derechos humanos de los servidores públicos	Fortalecer la gobernabilidad en el municipio con un enfoque de derechos humanos	1.3.2.2 Impulsar la capacitación en derechos humanos	3.2.2.1 Fomentar la capacitación en derechos humanos de los funcionarios públicos.	Impartición de curso sobre derechos humanos a funcionarios	16.79164° N	-96.6751° O	Gobierno municipal	2025 - 2027	\$15,000	Ramo 28	1 curso impartido sobre derechos humanos	23,751	(Número de cursos impartidos / número de cursos programados) x 100

3.3: Gestión integral de desastres y protección civil

Localidad	Problema	Objetivo	Estrategia	Línea de acción	Proyecto	Latitud	Longitud	Actores involucrados	Periodo ejecución	Costo	Fuente de financiamiento	Meta	Beneficiarios	Indicador
Ocotlán de Morelos	El municipio presenta riesgos de sufrir desastres, afectando a la población	Prevenir los impactos de los desastres en la población.	3.3.1 Fortalecer la unidad de protección civil	3.3.1.1 Impulsar la instalación de una Unidad de Bomberos municipal	Construcción de Unidad de bomberos municipal	16.79164° N	-96.6751° O	Gobierno municipal	2025 - 2027	\$4,500,000	Ramo 28	1 unidad de bomberos municipal	23,751	(Número de unidades de bomberos construidas / número de unidades de bomberos programados) x100
Ocotlán de Morelos	El municipio presenta riesgos de sufrir desastres, afectando a la población	Prevenir los impactos de los desastres en la población.	3.3.1 Fortalecer la unidad de protección civil	3.3.1.2 Contratar oficiales para la Unidad de Protección Civil.	Contratación de oficiales para la Unidad de Protección Civil	16.79164° N	-96.6751° O	Gobierno municipal	2025 - 2027	\$1,800,000	Ramo 28	5 oficiales contratados	23,751	(Número de oficiales contratados / número de oficiales programados a contratar) x 100
San Felipe Apóstol	El municipio presenta riesgos de sufrir desastres, afectando a la población	Prevenir los impactos de los desastres en la población.	3.3.2 Reducir los riesgos para la población	3.3.2.1 Construir estructuras de protección civil	Construcción de bordo de protección en la localidad de San Felipe Apóstol en el municipio de Ocotlán de Morelos*	16.745683°	-96.750832°	Gobierno municipal	2025 - 2027	\$1,000,000	FAISM UN	150 ML	216	(Número de ML construidos / número de ML Programados) x100
Santa María La Chilaíta	El municipio presenta riesgos de sufrir desastres, afectando a la población	Prevenir los impactos de los desastres en la población.	3.3.2 Reducir los riesgos para la población	3.3.2.1 Construir estructuras de protección civil	Construcción de bordo de protección de la localidad de Santa María La Chilaíta en el municipio de Ocotlán de Morelos*	16.760077°	-96.655900°	Gobierno municipal	2025 - 2027	\$1,000,000	FAISM UN	200 ML	216	(Número de ML construidos / número de ML Programados) x100
Ocotlán de Morelos	El municipio presenta riesgos de sufrir desastres, afectando a la población	Prevenir los impactos de los desastres en la población.	3.3.2 Reducir los riesgos para la población	3.3.2.1 Construir estructuras de protección civil	Construcción de muro de contención en área verde de la Colonia 16 de Septiembre en la localidad de Ocotlán de Morelos en el municipio de Ocotlán de Morelos*	16.801305°	-96.684522°	Gobierno municipal	2025 - 2027	\$1,000,000	Otras fuentes	50 ML	120	(Número de ML construidos / número de ML Programados) x100
San Jacinto Chilateca	El municipio presenta riesgos de sufrir desastres, afectando a la población	Prevenir los impactos de los desastres en la población.	3.3.2 Reducir los riesgos para la población	3.3.2.2 Realizar mantenimiento en las zonas de peligro	Mantenimiento de desazolve del Río verde en la localidad de San Jacinto Chilateca en el municipio de Ocotlán de Morelos*	16.839053°	-96.690302°	Gobierno municipal	2025 - 2027	\$1,000,000	FAISM UN	5 KM	650	(Número de KM con mantenimiento realizado / número de KM programados) x 100

Santa Rosa	El municipio presenta riesgos de sufrir desastres, afectando a la población	Prevenir los impactos de los desastres en la población.	3.3.2 Reducir los riesgos para la población	3.3.2.2 Realizar mantenimiento en las zonas de peligro	Mantenimiento de desazolve del rio en la localidad de Santa Rosa en el municipio de Ocotlán de Morelos	16.766160°	-96.693591°	Gobierno municipal	2025 - 2027	\$1,000,000	FAISM UN	2 KM	255	(Número de KM con mantenimiento realizado / número de KM programados) x 100
Ocotlán de Morelos	El municipio presenta riesgos de sufrir desastres, afectando a la población	Prevenir los impactos de los desastres en la población.	3.3.2 Reducir los riesgos para la población	3.3.2.2 Realizar mantenimiento en las zonas de peligro	Mantenimiento de desazolve del rio El Coyote en la colonia El Potrero en la localidad de Ocotlán de Morelos en el municipio de Ocotlán de Morelos*	16.752975°	-96.638664°	Gobierno municipal	2025 - 2027	\$1,000,000	FAISM UN	2 KM	200	(Número de KM con mantenimiento realizado / número de KM programados) x 100
Ocotlán de Morelos	El municipio presenta riesgos de sufrir desastres, afectando a la población	Prevenir los impactos de los desastres en la población.	3.3.2 Reducir los riesgos para la población	3.3.2.2 Realizar mantenimiento en las zonas de peligro	Mantenimiento de presa en la Colonia La Tortolita en la localidad de Ocotlán de Morelos en el municipio de Ocotlán de Morelos. *	16.775942°	-96.665202°	Gobierno municipal	2025 - 2027	\$3,000,000	FAISM UN	3,000 M2	371	(Número de M2 con mantenimiento realizado / número de M2 programado) x 100



Gobierno de
Ocotlán
de Morelos
2025 • 2027

En movimiento **por Ocotlán.**

Eje estratégico 4:

Ocotlán con crecimiento y desarrollo económico

- 4.1. Crecimiento y desarrollo económico incluyente
- 4.2. Empleo
- 4.3. Fomento agroalimentario y desarrollo rural
- 4.4. Desarrollo Forestal Sostenible





Tema 4.1: Crecimiento y desarrollo económico incluyente

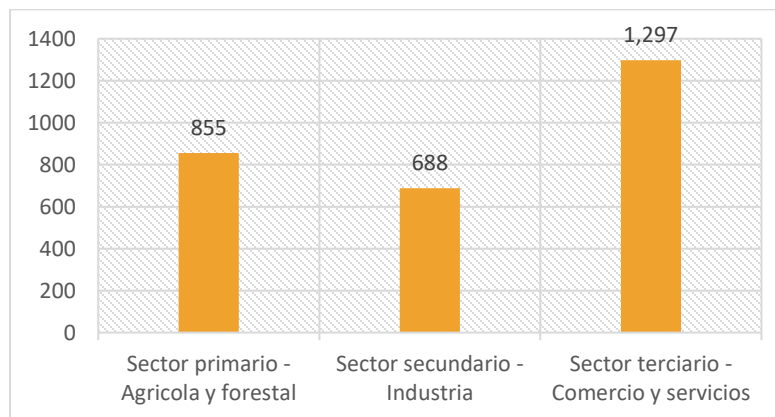
Diagnóstico del tema

El crecimiento económico incluyente se busca a fortalecer el desarrollo de las capacidades productivas del municipio y generar oportunidades equitativas para toda la población, fomentando su participación en las actividades económicas locales.

Sectores de la economía.

De acuerdo con la Secretaría de Bienestar (2025), en 2020 a nivel municipal, la población ocupada se dedica a las siguientes actividades:


ILUSTRACIÓN: SECTORES DE LA ECONOMÍA A LOS QUE SE DEDICA LA POBLACIÓN



Fuente: Informe Anual Sobre la Situación de Pobreza y Rezago Social, 2025, Secretaría de Bienestar.

Se observa que la mayoría de la población ocupada en el municipio se concentra en actividades del sector terciario, seguida por el sector primario y, en menor medida, por el sector secundario.

De acuerdo con el Directorio Estadístico Nacional de Unidades Económicas (DENUE) 2020, de las unidades económicas en el municipio predominan las del sector terciario (1,392), seguido de las del sector secundario (328), mientras que no hay registro unidades del sector primario. Estas distribuciones reflejan las tendencias generales de la estructura económica a nivel municipal, sin embargo, estos datos corresponden solo a una parte de la población y no contemplan la dimensión real del empleo informal y las dinámicas en las zonas más rurales



del municipio, que representa una porción significativa de las actividades económicas en el municipio.

No es posible estimar con precisión la cantidad de personas que participan en cada actividad del sector informal o el tamaño real de cada sector el municipio, sin embargo a través de los CUIS (Cuestionario Único de Información Socioeconómica) aplicados a una muestra de la población, así como de información proporcionada por los agentes municipales, se ha identificado que muchas familias se dedican a actividades agropecuarias, principalmente agricultura y crianza de animales, tanto para el autoconsumo como para su venta en diferentes espacios como el mercado local. Esta dinámica representa una parte significativa de la economía informal del municipio, estrechamente vinculada a los medios de vida rurales y al ingreso familiar complementario.

1. Sector primario

Si bien el sector primario, no se encuentra reflejado en datos oficiales, está ampliamente extendido en las agencias del municipio, donde de acuerdo a información obtenida de los agentes municipales, la agricultura es una actividad económica importante, destacando los cultivos de maíz y frijol, además de tomate, chile, garbanzo, alfalfa, pepino, calabaza, cebolla y ejote. Dentro de las actividades ganaderas se crían bovinos, porcinos, caprinos y aves de corral. Estas actividades representan una fuente significativa de ingresos para muchas familias y contribuye al abastecimiento de productos para el consumo y la comercialización regional.

2. Sector secundario

En el municipio, el sector secundario se compone principalmente de actividades productivas desarrolladas en pequeñas unidades familiares y talleres locales. Destaca la producción artesanal de mezcal, orientada principalmente al mercado regional, así como la elaboración de carnes y lácteos en empresas familiares para el consumo local. También es relevante la producción de tejidos y artesanías, realizada en talleres familiares y destinada tanto al mercado regional como al turismo. A estas actividades se suma la construcción, que representa una fuente constante de empleo local, especialmente en obras de pequeña y mediana escala.

En las mesas temáticas se señaló que la mayoría de los productores locales no cuenta con el equipo, la infraestructura ni la capacitación necesaria para fortalecer sus procesos productivos. Muchas de estas actividades se realizan en pequeñas unidades y con conocimientos de administración empíricos, Esta situación restringe la posibilidad de escalar

los negocios, además de no contar con los apoyos del gobierno para fomentar estas unidades de producción.

3. Sector terciario

El comercio y los servicios constituyen un eje fundamental de la economía del municipio. Una parte importante de la población se dedica a actividades comerciales formales e informales, impulsadas tanto por la demanda local como por el flujo de visitantes. La mayor cantidad de negocios están localizados en la cabecera municipal, donde se encuentran carnicerías, abarrotes, carpinterías y panaderías, los cuales abastecen a la población local y generan empleo. También existen pequeñas tiendas de materiales, servicios financieros, hospedaje y comida, que complementan la oferta del sector.

Día de plaza


Una de las principales expresiones de la dinámica comercial es el Día de Plaza, que se realiza cada viernes en la cabecera municipal. Este día, el centro de la población se transforma en un punto de alta concentración comercial, donde se venden carnes, frutas, verduras, aves de corral y otros productos de la región. A este mercado acuden habitantes de localidades vecinas como Ejutla, San Martín de los Cansecos, Zimatlán, Cuilapam y Zaachila.

Compraventa de ganado

El municipio cuenta con el tradicional baratillo, un espacio establecido de compraventa de ganado donde durante muchos años se han ofrecido animales mayores (como caballos, reces, burros y mulas) y menores (como cerdos y borregos). El problema es que, desde hace varios años, su afluencia ha disminuido considerablemente por distintas razones, trasladándose esta actividad al municipio vecino.



Problemática, objetivo, estrategias y líneas de acción del tema

Problemática: Limitado crecimiento económico local.	
Objetivo: Impulsar el crecimiento económico de Ocotlán de Morelos	Contribución ODS: 
Estrategia 4.1.1 Promover el desarrollo del sector secundario y terciario Línea de acción 4.1.1.1: Fortalecer la producción y comercialización del mezcal Línea de acción 4.1.1.2: Incrementar la elaboración de carnes y lácteos en empresas Línea de acción 4.1.1.3: Elevar la producción y comercialización de tejidos y artesanías Línea de acción 4.1.1.4: Realizar una campaña de difusión del baratillo del municipio	

Tema 4.2: Empleo

Diagnóstico del tema

El acceso al empleo es esencial para el bienestar de la población y el desarrollo económico del municipio y el bienestar de la población. Este representa una fuente de ingresos estables, seguridad y fomenta el desarrollo social y desarrollo personal. El diagnóstico de la situación del empleo permite comprender la dinámica del mercado laboral y las desigualdades y oportunidades que se presentan en el contexto municipal.

Población activa

De acuerdo con INEGI, 2020, la Población de 15 años o mayor Económicamente Activa y Población Económicamente No Activa es la siguiente:

TABLA: PARTICIPACIÓN EN EL MERCADO LABORAL DEL MUNICIPIO

Situación	% de la población	Hombres	Mujeres
Población Económicamente Activa (PEA) <i>Tiene empleo o está buscando activamente</i>	63.2%	56.8% de la PEA	43.2% de la PEA
Población Económicamente No Activa (PNEA) <i>No tiene empleo y no está buscando</i>	36.8%		

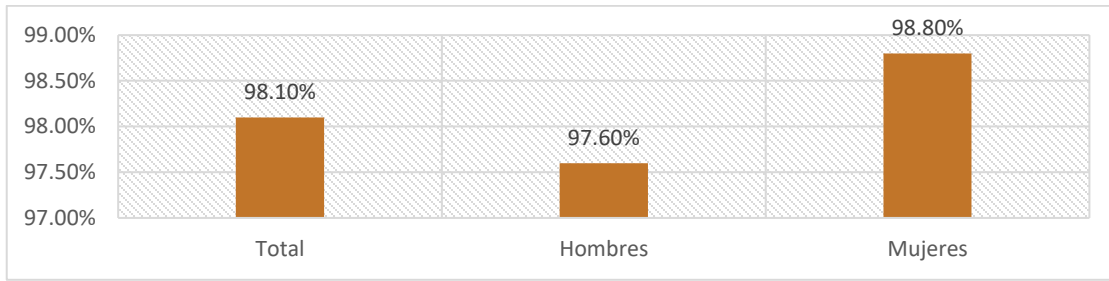
Fuente: Censo de Población y Vivienda 2020, INEGI

La Población Económicamente Activa (PEA) representa al 63.2% de la población, lo que indica que esta proporción participa activamente en el mercado laboral, ya sea porque tiene un empleo o porque se encuentra en búsqueda de uno. En contraste, el 36.8% restante corresponde a la población no económicamente activa, es decir, personas que no trabajan ni buscan empleo, como estudiantes, jubilados o quienes se dedican al hogar.

Es importante destacar que la PEA no distingue entre personas empleadas y desempleadas. Por ello, para conocer cuántas personas realmente cuentan con empleo, se recurre a la cifra de población ocupada.

De acuerdo con el INEGI (2020), a nivel municipal, la población total con empleo es de 8,749 personas, es decir que el 98.10% de la población económicamente activa se encuentra ocupada, siendo mayor el porcentaje de mujeres con un 98.8% mientras que los hombres 97.60%

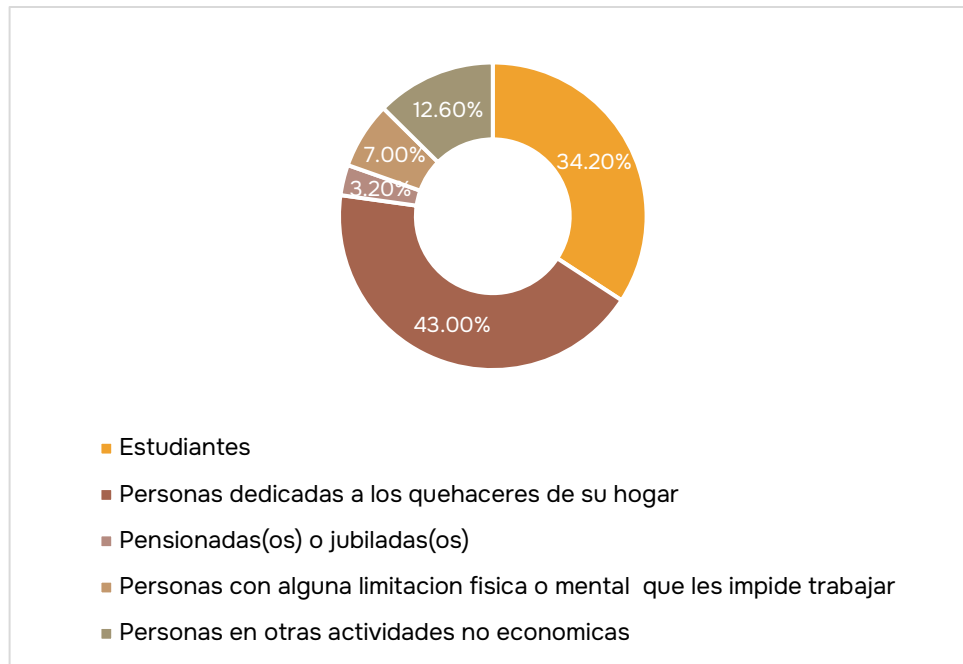
ILUSTRACIÓN: PORCENTAJE DE PEA OCUPADA



Fuente: Panorama sociodemográfico de Oaxaca 2020.

El INEGI también ofrece información sobre la población que no se encuentra trabajando y no busca emplearse, de los cuales, puede ser porque entran en alguno de los siguientes casos:

ILUSTRACIÓN: POBLACIÓN NO ECONÓMICAMENTE ACTIVA



Fuente: Panorama sociodemográfico de Oaxaca 2020.

De la población no económicamente activa, la mayor parte son personas que se dedican a quehaceres de hogar y a estudiar, con un 43% y 34.20% respectivamente, lo cual juntas corresponden a más del 77% de la población no económicamente activa.

Fuentes de empleo

En las encuestas realizadas a los agentes municipales, se identificó que gran parte de la población se emplea en actividades como la agricultura, construcción, comercio y

elaboración de artesanías, las cuales presentan una alta tasa de informalidad. Esto refleja un panorama laboral caracterizado por la falta de seguridad social, ingresos inestables y baja protección laboral.

En las mesas temáticas se expresó que las opciones de empleo en el municipio están muy limitadas a actividades del sector primario, el comercio informal o pequeños negocios familiares. Esta estructura económica restringida no solo limita el crecimiento laboral, sino que también impide que muchos jóvenes se desempeñen en áreas acordes a su formación académica, lo cual reduce sus expectativas profesionales y les dificulta integrarse a la vida laboral de manera formal.

Las unidades económicas en el municipio son, en su mayoría, de pequeña escala. Esto implica que sus propietarios suelen autoemplearse en ellas, limitando significativamente su capacidad para generar empleos adicionales. Como resultado, el dinamismo del mercado laboral local depende en gran medida del autoempleo y de actividades informales, lo que puede afectar tanto la calidad del empleo como la estabilidad económica de la población.

TABLA: UNIDADES ECONÓMICAS DENUE 2020

Nombre de la unidad económica	Cantidad	Nombre de la unidad económica	Cantidad
Maquiladora	1	Pastelería	5
Estacionamiento	13	Purificadora	9
Planta tratadora	1	Carnicería	42
Vidriería	8	Bordado	5
Venta de abarrotes	52	Chocolatería	2
Venta de Artesanías	31	Curtiduría	7
Panadería	50	Dulcería Regionales	4
Cafetería	9	Comidas Tradicionales	61
Cenaduría.	10	Elaboración de calzado artesanal	9
Taquería	19	Frutería y Verduras	30
Tortillería	132	Depósitos	13
Molino	17	Veterinaria	9
Nevería	5	Farmacias	22
Sastrería	5	Bisutería	5
Carpintería	13	Comedor	32
Papelería	32	Herrería	15
Pollería	29	Balconera	19
Peluquería y estética	59	Cremería	12
Funerarias	5	Distribuidora variados	8
Barbería	6	Dulcería	5
Ferretería	8	Tienda de ropa	27
Florería	9	Tienda	23

Joyería	7	Verdulería	16
Mini super	8	Zapatería	11
Miscelánea	120	Despacho	9
Mueblerías	13	Consultorio dental	22
Novedades	38	Consultorio médico	47
OXXO	3	Laboratorios	8
Refaccionarias	13	Bar	8
Tienda de regalos	4	Antojitos	9
Hotel	8	Vulcanizadoras	6
Juguería	8	Taller mecánico	11
Bancos	6	Lava autos	17
Tiendas departamentales	1	Lavandería	10
Ladrillera	13	Clínicas	11
Bodegas	12	Otros	839
Restaurantes	8		

Fuente: Elaboración propia con información del Directorio Estadístico de Unidades Económicas DENU.

INEGI 2020

La mayoría de los establecimientos que brindan oportunidad de empleo en el municipio de Ocotlán de Morelos son atendidos por sus propietarios y solo una cantidad pequeña de los establecimientos requieren ser atendidos por personas externas a la familia, lo que limita al potencial de creación de empleos. Por otra parte, las personas que no cuentan con un empleo formal encuentran una ocupación lo cual les pueda generar algún tipo de ganancias los cuales son destinados a los gastos diarios del hogar.

Los emprendedores y las microempresas locales del municipio son un factor esencial para la economía por ende es fundamental brindarles apoyo dado a que pueden ser una fuente significativamente de crecimiento económico y generación de empleo

Ingresos

De acuerdo con la Secretaría de Bienestar (2025), el salario promedio mensual es de \$7,333 pesos a nivel municipal, mientras que este indicador a nivel estatal es de \$6,341. Esto representa una diferencia positiva de \$992 pesos a favor del salario a nivel municipal. Esta misma fuente estima que solo el 2.2% de la población es vulnerable por ingresos, lo que representa una situación favorable.

Programas de fomento al empleo

De acuerdo con el Padrón Único de Beneficiarios del Gobierno de México, a nivel municipal se registra el siguiente número de beneficiarios en programas gubernamentales orientados a la formación y apoyo de jóvenes:

TABLA: BENEFICIARIOS A NIVEL MUNICIPAL DE LOS PROGRAMAS DE FOMENTO AL EMPLEO


Programa	Periodo	Beneficiarios
Jóvenes Construyendo el Futuro	Mayo 2022	53
Jóvenes Escribiendo el Futuro	Mayo - junio 2020	152

Fuente: Padrón Único de Beneficiarios, Gobierno de México.

Se observa que a nivel municipal ha habido beneficiarios de los programas del gobierno para fomentar el empleo, lo que representa un avance, sin embargo, estos números siguen siendo limitados para la población del municipio, lo que representa una brecha significativa en el acceso a mecanismos de capacitación e inserción laboral que podrían mitigar estas problemáticas. En las mesas temáticas se señaló que algunos jóvenes se están capacitando, sin embargo, se mencionó que existe falta de interés de los jóvenes.



Problemática, objetivo, estrategias y líneas de acción del tema

Problemática: En el municipio existen desafíos en el acceso al empleo, especialmente en la población joven.	
Objetivo: Impulsar la incorporación de los jóvenes en el mercado laboral	Contribución ODS: 
Estrategia 4.2.1: Aprovechar los programas federales de fomento al empleo Línea de acción 4.2.1.1: Asesorar a los empleadores para su registro en las plataformas de empleo Línea de acción 4.2.1.2: Promover el registro de jóvenes en programas federales para el empleo.	

Tema 4.3: Fomento agroalimentario y desarrollo rural

Diagnóstico del tema

El desarrollo rural y agroalimentario es fundamental para mejoramiento de las comunidades y el municipio, donde una parte significativa de la población depende de actividades del sector primario como la agricultura y ganadería.

Actividad agropecuaria y economía rural

Aunque el sector primario no está registrado formalmente en el Directorio Estadístico Nacional de Unidades Económicas (DENUE) 2020, su presencia en el municipio es significativa, particularmente en las zonas rurales. Según información obtenida a través de los CUIS (Cuestionario Único de Información Socioeconómica) y reportes de agentes municipales, la agricultura es una de las principales actividades económicas de las personas en el municipio y en menor medida la crianza de animales, ya sea para autoconsumo o para venta en el mercado local. Estas actividades representan una parte de la economía informal rural, aportando ingresos y alimentos básicos a las familias.

A continuación, se presentan los principales cultivos de Ocotlán de Morelos reportados en el 2023 ante el Servicio de Información Agroalimentaria y Pesquera (SIAP).

TABLA: PRINCIPALES CULTIVOS EN EL MUNICIPIO (2023)

Cultivo	Tipo de tecnología	Superficie (Ha)			Producción (Toneladas)	Valor Producción (miles de Pesos)
		Sembrada	Cosechada	Siniestrada		
Agave	Cielo abierto	40.5	5	0	357.75	1,577.58
Ajo	Cielo abierto	2.5	2.5	0	21.2	477.01
Alfalfa	Cielo abierto	55	55	0	4,757.50	2,416.24
Calabacita	Cielo abierto	20.5	20.5	0	324.82	3,264.28
Chícharo	Cielo abierto	13	13	0	25.86	197.61
Chile verde	Cielo abierto	4.25	4.25	0	32.81	571.36
Cilantro	Cielo abierto	2.5	2.5	0	19.95	64.81
Col (repollo)	Cielo abierto	2.5	2.5	0	56.4	120.6
Ejote	Cielo abierto	8.5	8.5	0	102.77	831.86
Frijol	Cielo abierto	60.5	49	11.5	44.32	653.64
Garbanzo	Cielo abierto	20	20	0	24.8	260.18
Maíz grano	Cielo abierto	2,968.00	2,218.00	750	2,479.10	10,483.97
Melón	Cielo abierto	2.5	2.5	0	55.95	507.31
Sandía	Cielo abierto	6.8	6.8	0	209.85	1,050.47

Tomate rojo (jitomate)	Cielo abierto	8.8	8.8	0	275.11	2,276.05
Tomate rojo (jitomate)	Invernadero	20	20	0	4,882.64	43,460.99
Zempoalxochitl	Cielo abierto	5	5	0	40.3	256.78
Total		3,240.85	2,443.85	761.5	13,711.13	68,470.74

Fuente: Servicio de Información Agroalimentaria y Pesquera (SIAP)

Como se puede observar el principal cultivo de Ocotlán de Morelos es el Maíz en grano con 2968 hectáreas sembradas sin embargo hubo 750 hectáreas siniestradas, la mayoría de cultivos se dan en cielo abierto, pero un cultivo que está obteniendo mayor valor de la producción es el Tomate rojo en invernadero, muchos de estos cultivos son distribuidos dentro del mismo municipio, así como en mercados cercanos como la central de abastos en Oaxaca de Juárez.

En el caso de la producción ganadera para el 2023, de acuerdo con el Servicio de Información agropecuaria y pesquera (SAP), se reportaron los siguientes indicadores a nivel municipal:

TABLA: PRODUCCIÓN GANADERA EN EL MUNICIPIO (2023)

Producto/Especie	Producción	Precio	Valor de la Producción
	(toneladas)	(pesos por kilogramo)	(miles de pesos)
Ganado en pie			
Bovino	4,002,013.02	39.48	157,988,580.21
Porcino	2,236,283.17	34.62	77,417,042.15
Ovino	132,328.71	42.84	5,668,821.19
Caprino	80,658.89	35.52	2,864,690.59
Subtotal	6,451,283.79		243,939,134.12
Ave y guajolote en pie			
Ave	5,038,344.40	27.22	137,132,201.27
Guajolote	25,201.74	43.52	1,096,849.28
Subtotal	5,063,546.14		138,229,050.55
Total			382,168,184.67

Fuente: Servicio de Información Agroalimentaria y Pesquera (SIAP)

Como se puede observar lo que más se produce en Ocotlán de Morelos son bovinos, seguido de aves como pollos, siendo estos los que generan mayor valor de la producción a nivel municipal.

Tecnificación del campo

La tecnificación del campo enfrenta rezagos a nivel municipal, sobre todo si se considera la importancia de la producción de alimentos para la economía municipal y el abasto alimentario. Entre las principales limitaciones se encuentran la falta de maquinaria agrícola, el acceso limitado a insumos y la escasa disponibilidad de asesoría técnica. Los proyectos con mayor potencial de impacto aún tienen una presencia muy reducida en el municipio, lo que limita las posibilidades de desarrollo productivo y mejora de las condiciones de vida en las zonas rurales.

Accesibilidad

La accesibilidad a los campos y cultivos es fundamental para fortalecer el sector agroalimentario, ya que facilita las distintas etapas del proceso productivo, desde la siembra hasta la cosecha. En las mesas temáticas se señaló que algunos caminos sacan cosechas presentan un deterioro considerable y requieren mantenimiento, lo que genera brechas en la eficiencia del sector. En este contexto, las autoridades de las agencias han solicitado que se atienda esta problemática.

Programas gubernamentales

En la siguiente tabla se enlistan los programas disponibles en el municipio y su número de beneficiarios, de acuerdo con el Padrón Único de Beneficiarios, Gobierno de México:

TABLA 1: BENEFICIARIOS DE LOS PROGRAMAS DE FOMENTO AL CAMPO

Programa	Periodo	Beneficiarios
Producción para el Bienestar - Pequeños y Medianos Productores	Enero – diciembre 2021	342
Fertilizantes	Enero – diciembre 2024	323

Fuente: Padrón Único de Beneficiarios, Gobierno de México.

Si bien, existen beneficiarios a nivel municipal de programas de fomento agroalimentario, sin embargo, el número es reducido si se considera que el campo es una de las actividades principales en la mayoría de agencias, lo que señala brechas en los alcances de estos programas, además de que en las mesas temáticas se señaló que los apoyos no llegan a todos los productores.





Problemática, objetivo, estrategias y líneas de acción del tema

<p>Problemática: Existen brechas en el desarrollo agroalimentario a nivel municipal</p>	
<p>Objetivo: Fortalecer el desarrollo agroalimentario a nivel municipal</p>	<p>Contribución ODS:</p> <div style="display: flex; justify-content: space-around; align-items: center;"> <div style="text-align: center;"> <p>2 HAMBRE CERO</p> </div> <div style="text-align: center;"> <p>8 TRABAJO DECENTE Y CRECIMIENTO ECONÓMICO</p> </div> <div style="text-align: center;"> <p>12 PRODUCCIÓN Y CONSUMO RESPONSABLES</p> </div> </div>
<p>Estrategia 4.3.1: Aumentar la productividad del campo y las pequeñas unidades de producción locales</p> <ul style="list-style-type: none"> Línea de acción 4.3.1.1: Facilitar la logística agrícola y el acceso a las zonas de cultivo Línea de acción 4.3.1.2: Promover el acceso a maquinaria agrícola Línea de acción 4.3.1.3: Ofrecer capacitación técnica a los productores Línea de acción 4.3.1.4: Apoyar a los productores locales en la solicitud de apoyos del gobierno para mejorar su producción. Línea de acción 4.3.1.5: Realizar talleres de temas administrativos para los productores locales 	

Tema 4.4: Desarrollo forestal sostenible

Diagnóstico del tema

El desarrollo forestal sostenible impulsa el manejo responsable de los recursos forestales, asegurando su disponibilidad para las generaciones presentes y futuras. Esta práctica es clave para mejorar el entorno municipal, restaurar los ecosistemas locales y mitigar los efectos del cambio climático, contribuyendo así a un medio ambiente saludable y a una mejor calidad de vida para la población.

Problemáticas específicas

En las mesas temáticas y asambleas comunitarias, se ha expresado las siguientes problemáticas relacionadas con el manejo del espacio público y los ecosistemas locales:

En varios espacios públicos como calles y parques no se cuenta con vegetación y persiste un problema de acumulación de residuos, lo que deteriora el espacio público. La falta de arbolado limita la generación de sombra y la regulación térmica, afectando especialmente en épocas de calor.

En distintas zonas del municipio, como algunas colonias y el paraje El Llano, se han identificado áreas afectadas por procesos de deforestación causados por tala inmoderada, cambio climático, sequía e incendios forestales. Esta pérdida de cobertura arbórea altera el equilibrio ecológico y genera riesgos como la erosión del suelo, la disminución de vegetación nativa, la pérdida de fauna silvestre y la afectación de fuentes naturales de agua, comprometiendo la funcionalidad ambiental de estos ecosistemas.

En la Colonia Unión y Progreso, el bordo del río no está definido ni cuenta con la vegetación necesaria para estabilizar el suelo. Esta falta de cobertura arbórea contribuye a la erosión del terreno y disminuye la capacidad del ecosistema para recuperarse naturalmente, afectando la salud del entorno forestal.


En la Colonia Las Jacarandas, la ausencia de vegetación en el bordo del río incrementa el riesgo de erosión del suelo y la pérdida de la biodiversidad local. La falta de arbolado también reduce la capacidad del ecosistema para retener agua y proteger los recursos naturales.



Estas problemáticas reflejan la urgente necesidad de impulsar la restauración y protección de los ecosistemas locales, así como de mejorar la calidad del entorno urbano y natural del municipio.



Problemática, objetivo, estrategias y líneas de acción del tema

<p>Problemática: Existen espacios en el municipio que presentan deforestación, afectando los ecosistemas y la calidad del entorno urbano</p>	
<p>Objetivo: Impulsar la restauración de los espacios deforestados</p>	<p>Contribución ODS:</p> 
<p>Estrategia 4.4.1: Fomentar la participación comunitaria en la restauración del entorno natural</p> <p>Línea de acción 4.4.1.1: Promover en el municipio jornadas comunitarias de restauración ambiental.</p> <p>Línea de acción 4.4.1.2: Gestionar apoyos interinstitucionales para la reforestación</p>	

Matrices de Planeación Municipal: Ocotlán con crecimiento y desarrollo económico

4.3: Fomento agroalimentario y desarrollo rural

Localidad	Problema	Objetivo	Estrategia	Línea de acción	Proyecto	Latitud	Longit	Actores involucrados	Periodo ejecución	Costo	Fuente de financiamiento	Meta	Beneficiarios	Indicador
San Felipe Apóstol	Existen brechas en el desarrollo agroalimentario a nivel municipal	Fortalecer el desarrollo agroalimentario a nivel municipal	4.3.1 Aumentar la productividad del campo y las pequeñas unidades de producción locales	4.3.1.1 Facilitar la logística agrícola y el acceso a las zonas de cultivo	Mantenimiento del camino saca cosechas en la localidad de San Felipe Apóstol en el municipio de Ocotlán de Morelos *28	16.741226°	-96.757804°	Gobierno municipal	Enero - diciembre 2025	\$2,000,000	FAISMUN	7 km	216	(Número de km de mantenimiento / número de km de mantenimiento programados) x 100
Tejas de Morelos	Existen brechas en el desarrollo agroalimentario a nivel municipal	Fortalecer el desarrollo agroalimentario a nivel municipal	4.3.1 Aumentar la productividad del campo y las pequeñas unidades de producción locales	4.3.1.1 Facilitar la logística agrícola y el acceso a las zonas de cultivo	Mantenimiento del camino saca cosechas en la localidad de Tejas de Morelos en el municipio de Ocotlán de Morelos *81	16.756411°	-96.769813°	Gobierno municipal	Enero - diciembre 2025	\$2,285,000	FAISMUN	8 KM	690	(Número de km de mantenimiento / número de km de mantenimiento programados) x 100

4.4: Desarrollo forestal sostenible

Localidad	Problema	Objetivo	Estrategia	Línea de acción	Proyecto	Latitud	Longit	Actores involucrados	Periodo ejecución	Costo	Fuente de financiamiento	Meta	Beneficiarios	Indicador
Ocotlán de Morelos	Existen espacios en el municipio que presentan deforestación, afectando los ecosistemas y la calidad del entorno urbano	Impulsar la restauración de los espacios deforestados y mejorar el entorno	4.4.1 Fomentar la participación comunitaria en la restauración del entorno natural	4.4.1.1 Promover en el municipio jornadas comunitarias de restauración ambiental.	Limpieza y reforestación de calles en la localidad de Tejas de Morelos en el municipio de Ocotlán de Morelos *280	16.758809°	-96.767656°	Gobierno municipal Comunidad	Enero - diciembre 2025	\$0	Tequio	1,000 ml	690	(Número de ml reforestados / número ml programados) x100
Ocotlán de Morelos	Existen espacios en el municipio que presentan deforestación, afectando los ecosistemas y la calidad del entorno urbano	Impulsar la restauración de los espacios deforestados y mejorar el entorno	4.4.1 Fomentar la participación comunitaria en la restauración del entorno natural	4.4.1.1 Promover en el municipio jornadas comunitarias de restauración ambiental.	Limpieza y reforestación del parque de la colonia Las Jacarandas en la localidad de Ocotlán de Morelos en el municipio de Ocotlán de Morelos *281	16.790610°	-96.660021°	Gobierno municipal Comunidad	Enero - diciembre 2025	\$0	Tequio	800 m2	53	(Número de m2 reforestados / número m2 programados) x 100

Ocotlán de Morelos	Existen espacios en el municipio que presentan deforestación, afectando los ecosistemas y la calidad del entorno urbano	Impulsar la restauración de los espacios deforestados y mejorar el entorno	4.4.1 Fomentar la participación comunitaria en la restauración del entorno natural	4.4.1.1 Promover en el municipio jornadas comunitarias de restauración ambiental.	Limpieza y reforestación del bordo del río de la colonia Las Jacarandas en la localidad de Ocotlán de Morelos en el municipio de Ocotlán de Morelos *283	16.790448°	-96.660088°	Gobierno municipal Comunidad	Enero - diciembre 2025	\$0	Tequio	3 km	53	(Número de km reforestados / número km programados) x 100
Ocotlán de Morelos	Existen espacios en el municipio que presentan deforestación, afectando los ecosistemas y la calidad del entorno urbano	Impulsar la restauración de los espacios deforestados y mejorar el entorno	4.4.1 Fomentar la participación comunitaria en la restauración del entorno natural	4.4.1.1 Promover en el municipio jornadas comunitarias de restauración ambiental.	Reforestación en varias localidades de Ocotlán de Morelos en el municipio de Ocotlán de Morelos *285	16.783315°	-96.667179°	Gobierno municipal Comunidad	Enero - diciembre 2025	\$0	Tequio	2 ha	75	(Número de ha reforestadas / número ha programadas) x 100
Ocotlán de Morelos	Existen espacios en el municipio que presentan deforestación, afectando los ecosistemas y la calidad del entorno urbano	Impulsar la restauración de los espacios deforestados y mejorar el entorno	4.4.1 Fomentar la participación comunitaria en la restauración del entorno natural	4.4.1.1 Promover en el municipio jornadas comunitarias de restauración ambiental.	Reforestación del paraje El Llano en el municipio de Ocotlán de Morelos *287	16.790023°	-96.675859°	Gobierno municipal Comunidad	Enero - diciembre 2025	\$0	Tequio	2 ha	48	(Número de ha reforestadas / número ha programadas) x 100
Ocotlán de Morelos	Existen espacios en el municipio que presentan deforestación, afectando los ecosistemas y la calidad del entorno urbano	Impulsar la restauración de los espacios deforestados y mejorar el entorno	4.4.1 Fomentar la participación comunitaria en la restauración del entorno natural	4.4.1.1 Promover en el municipio jornadas comunitarias de restauración ambiental.	Reforestación de la colonia Lachilagua en la localidad de Ocotlán de Morelos en el municipio de Ocotlán de Morelos *288	16.790782°	-96.676037°	Gobierno municipal Comunidad	Enero - diciembre 2025	\$0	Tequio	2 ha	80	(Número de ha reforestadas / número ha programadas) x 100
Ocotlán de Morelos	Existen espacios en el municipio que presentan deforestación, afectando los ecosistemas y la calidad del entorno urbano	Impulsar la restauración de los espacios deforestados y mejorar el entorno	4.4.1 Fomentar la participación comunitaria en la restauración del entorno natural	4.4.1.1 Promover en el municipio jornadas comunitarias de restauración ambiental.	Limpieza y reforestación del bordo del río de la colonia Unión y Progreso en la localidad de Ocotlán de Morelos en el municipio de Ocotlán de Morelos *290	16.790448°	-96.660088°	Gobierno municipal Comunidad	Enero - diciembre 2025	\$0	Tequio	3 km	53	(Número de km reforestados / número km programados) x 100
Ocotlán de Morelos	Existen espacios en el municipio que presentan deforestación, afectando los ecosistemas y la calidad del entorno urbano	Impulsar la restauración de los espacios deforestados y mejorar el entorno	4.4.1 Fomentar la participación comunitaria en la restauración del entorno natural	4.4.1.1 Promover en el municipio jornadas comunitarias de restauración ambiental.	Reforestación de la colonia La Tortolita en la localidad de Ocotlán de Morelos en el municipio de Ocotlán de Morelos *294	16.775744°	-96.660502°	Gobierno municipal Comunidad	Enero - diciembre 2025	\$0	Tequio	2 ha	371	(Número de ha reforestadas / número ha programadas) x 100

*corresponde al número de obra priorizada

Eje estratégico 5:

Ocotlán con infraestructura y servicios públicos

- 5.1. Infraestructura para las ciudades y comunidades sostenibles
- 5.2. Caminos y carreteras
- 5.3. Vivienda
- 5.4. Agua y saneamiento
- 5.5. Infraestructura educativa





Tema 5.1: Infraestructura para las ciudades y comunidades sostenibles

Diagnóstico del tema

La infraestructura es un componente principal en el desarrollo sostenible del municipio, ya que sustenta el acceso equitativo a servicios, promueve la integración social y permite el aprovechamiento funcional del espacio público. La provisión de servicios básicos como el alumbrado público, así como la creación y mejora de espacios comunitarios, permite construir entornos más accesibles, seguros y organizados.


En distintos espacios de participación ciudadana, como asambleas municipales, mesas temáticas y reuniones con autoridades de las localidades, se han expresado y discutido las principales necesidades y carencias que afectan a la población. Estos espacios han permitido identificar de manera colectiva y contextualizada los temas prioritarios para el desarrollo del municipio.

Alumbrado público

En distintas agencias del municipio como Santa Rosa y colonias como Loma Grande, 16 de Septiembre, Lachilagua, La Alcantarilla, El Mirador, El Taray, Juquilita, La Esperanza, Los Ocotes, Los Peralta, Los Sabinos, Santa Cruz, Cerrito de piedra, Jacarandas, Rancho El Ciruelo, Rancho Los Pavorreales, Paraje El Llano y el Callejón del Boulevard Ferrocarril, no se cuenta con construcción de alumbrado público, lo que genera condiciones de escasa visibilidad durante la noche. Esta carencia incrementa la percepción de inseguridad, favorece la ocurrencia de hechos delictivos y eleva el riesgo de accidentes viales y afectaciones al bienestar de la población.

Por otro lado, en sectores donde la infraestructura de alumbrado ya existe como diversas calles de la colonia Jacarandas y el Paraje El Llano, se observan múltiples deficiencias como lámparas que no funcionan, postes mal ubicados o falta de cableado, su falta de mantenimiento reduce significativamente la funcionalidad del sistema. La ausencia de mantenimiento adecuado ha contribuido al deterioro del servicio, replicando las mismas condiciones de inseguridad y vulnerabilidad que se presentan en zonas sin cobertura. cuales





Asimismo, algunas calles y zonas del municipio, como el Paraje El Llano y la colonia El Potrero, aún no cuentan con ampliación del alumbrado público, por lo que existen áreas habitadas que permanecen sin este servicio básico.

Infraestructura social

La ciudadanía ha expresado sus necesidades más importantes en cuanto a infraestructura para el bienestar social durante las mesas temáticas y a través de las actas de selección de obras, en donde se han identificado que no cuentan con los siguientes espacios o equipamientos

Espacios públicos

La colonia Unión y Progreso no cuenta con un espacio público adecuado para el esparcimiento, la recreación o la realización de actividades físicas y sociales. Esta ausencia limita las oportunidades de convivencia comunitaria y reduce el acceso a entornos seguros para el desarrollo de actividades al aire libre. La falta de infraestructura de este tipo puede contribuir a estilos de vida sedentarios, afectar la salud de la población, y disminuir la cohesión social, especialmente entre niños, jóvenes y personas mayores.

Desarrollo comunitario

La colonia Loma Grande no cuenta con un espacio físico destinado al desarrollo comunitario integral destinada a actividades educativas, formativas, artísticas, culturales y deportivas. Esta carencia reduce las oportunidades de aprendizaje, la generación de capacidades y la cohesión social, afectando el bienestar individual y colectivo.

Techados en bienes públicos

El municipio no cuenta con un espacio cubierto y protegido de las condiciones climáticas que permita realizar actividades culturales, sociales, educativas o recreativas de forma adecuada. Esta carencia limita la organización de eventos comunitarios en condiciones dignas, especialmente para niñas, niños, jóvenes y personas adultas mayores. La falta de un espacio con condiciones funcionales y accesibles también reduce las oportunidades de fortalecer la identidad local, la participación ciudadana y el uso activo del entorno para el desarrollo social y cultural.

En diversas localidades del municipio, existen espacios públicos utilizados para actividades deportivas, sociales o comunitarias que no cuentan con techado. Esta carencia limita su funcionalidad, especialmente en temporadas de altas temperaturas o lluvias, ya que obliga a la población a realizar actividades expuesta a condiciones climáticas adversas. La falta de cobertura adecuada reduce el uso continuo de estos espacios, incrementa el riesgo de

afectaciones a la salud, como golpes de calor o lesiones y restringe las oportunidades de convivencia y participación comunitaria en entornos seguros y dignos.

Otra infraestructura pública con la que cuenta son 3 canchas municipales donde las y los ciudadanos pueden practicar deporte, uno de ellos es principalmente utilizado para llevar a cabo las actividades lúdicas, sociales, culturales o académicas por parte de las escuelas del municipio.


Otras infraestructuras publicas

El municipio de Ocotlán de Morelos cuenta con 2 panteones municipales en la cabecera, en ambos panteones se brinda el servicio funerario a personas originarias y locales del municipio

Así mismo, cuenta con 2 edificios dedicados a la administración de la población, ambas instalaciones están a cargo del cabildo municipal constitucional, para atender a las necesidades de las y los ciudadanos; Frente al palacio municipal también se encuentra un parque público y en él hay un quiosco, 1 Mercado público, 1 Parroquia en honor a la virgen de Ocotlán.



Problemática, objetivo, estrategias y líneas de acción del tema:

Problemática: Algunos sectores de la población carecen de acceso a servicios e infraestructura social pública.	
Objetivo: Fortalecer acceso a servicios básicos e infraestructura social digna	Contribución ODS: 
Estrategia 5.1.1: Mejorar el alumbrado público en las calles del municipio. Línea de acción 5.1.1.1: Construir alumbrado público en las zonas que no cuentan con el servicio Línea de acción 5.1.1.2: Realizar mantenimiento al alumbrado público existente Línea de acción 5.1.1.3: Ampliar la cobertura del alumbrado público en las zonas que no cuentan con el servicio	
Estrategia 5.1.2: Ofrecer espacios públicos y condiciones adecuadas para el desarrollo comunitario y social de la población. Línea de acción 5.1.2.1: Construir parques públicos en las localidades y colonias. Línea de acción 5.1.2.2: Construir centros de desarrollo comunitario en las localidades y colonias. Línea de acción 5.1.2.3: Construir un auditorio municipal para la realización de actividades comunitarias. Línea de acción 5.1.2.4: Equipar espacios públicos que no cuentan con techado.	

Tema 5.2: Caminos y carreteras

Diagnóstico del tema

La cabecera municipal se encuentra conectada con sus agencias a través de la carretera federal 175, además de una red de caminos mixtos, pavimentados y de terracería que permiten la comunicación dentro del municipio.

Las localidades están situadas en una superficie municipal de 119.5 km², con una densidad de población de 198.8 habitantes por km², lo cual es indicativo de una distribución semi dispersa de la población, aunque existen zonas con mayor concentración urbana, como la cabecera municipal, también hay un número significativo de comunidades pequeñas distribuidas en el territorio, muchas de ellas con acceso limitado a infraestructura vial, propio de los contextos rurales.

Al norte de la cabecera municipal se localizan las agencias de San Pedro Guegorexe, San Jacinto Chilateca y San Cristóbal Ixcatlán; En la zona sureste, se ubican las agencias de San Felipe Apóstol, Tejas de Morelos y Buenavista; Hacia el suroeste, se encuentran las agencias de La Chilaíta, Sitio de Santiago, San Isidro y Praxedis de Guerrero.

Las agencias de San Jacinto, Santa Rosa y La Soledad se encuentran más cercanas a la cabecera municipal. Sin embargo, esta cercanía no implica necesariamente una infraestructura vial completamente pavimentada. Lo mismo ocurre con las colonias del municipio, muchas de las cuales también presentan estas características.

Movilidad y transporte público

A continuación, se presenta un análisis de las distancias y tiempos estimados de traslado desde las distintas agencias municipales hasta la cabecera municipal.

TABLA: DISTANCIAS ENTRE LA CABECERA Y LAS AGENCIAS

Agencia	KM	Tiempo
Buenavista Ocotlán	19.4	34 min
Praxedis de Guerrero	12.8	22 min
Tejas de Morelos	16.3	31 min
San Cristóbal Ixcatlán	5.2	13 min
San Felipe Apóstol	14.4	26 min



San Jacinto Chilateca	10	19 min
San Jacinto Ocotlán	3.5	8 min
San Pedro Guegorexe	15.7	19 min
La Chilaíta	4	10 min
La Soledad	10.3	15 min
San isidro	8.6	13 min
Santa Rosa	4.7	7 min
Sitio de Santiago	10.5	15 min

Fuente: Elaboración propia con datos de Google.

El municipio de Ocotlán de Morelos cuenta con diversas opciones de transporte público que facilitan la movilidad de sus habitantes. Entre ellas, destacan los autobuses, suburban y taxis que operan en la ruta Oaxaca - Ocotlán de Morelos y viceversa, ofreciendo alternativas de traslado entre la cabecera municipal y la capital del estado.

Para la movilidad dentro del municipio, se dispone del servicio de mototaxis, el cual es una opción de transporte accesible y utilizada principalmente para distancias cortas dentro de la cabecera municipal y sus alrededores.

Uno de los principales desafíos en materia de transporte es la falta de rutas de transporte público que conecten directamente a las agencias municipales entre sí. Actualmente, el servicio de mototaxis no cubre estas rutas, lo que dificulta el traslado de los habitantes desde una agencia a otra, e incluso hacia la cabecera municipal. Esta situación representa un reto en términos de accesibilidad y conectividad, especialmente para aquellos que dependen del transporte público para realizar sus actividades diarias.

Infraestructura de vialidad.

Un 50% de los caminos que utilizan los habitantes de las distintas agencias municipales para desplazarse hasta Ocotlán de Morelos son de terracería, lo que representa un desafío en términos de movilidad y accesibilidad, especialmente durante la temporada de lluvias.

Dado el presupuesto limitado, no es posible atender por igual todas las necesidades de vialidad y comunicación, tanto locales como de acceso. Por ello, se recurre a un proceso de priorización, considerando criterios como la frecuencia de uso, la población beneficiada y las demandas ciudadanas expresadas en mesas temáticas y por cada agencia y colonia, buscando el menor costo y mayor beneficio. A continuación, se detallan las necesidades seleccionadas por agencias y colonias, con base en su viabilidad.

Caminos

En distintas localidades como Buenavista , Praxedis de Guerrero, San Isidro, Sitio de Santiago, Santa Rosa, y colonias como La Tortolita, Loma Grande, Paraje El Llano, Lachilagua, El Potrero, Rancho Los Amador, 16 de Septiembre, Unión y Progreso, y otras áreas de la cabecera municipal, los caminos de terracería presentan problemas propios del desgaste, las condiciones climáticas y el tránsito de vehículos, la falta de mantenimiento de estas vialidades de conexión o locales impacta negativamente en la movilidad de la población, el acceso a servicios y la economía local, de no realizar el mantenimiento necesario estas condiciones pueden empeorar. En este mismo sentido, ciudadanos de la colonia Rancho Galea, y otras agencias y colonias expusieron la necesidad de ampliar caminos de su localidad, ya que los existentes no satisfacen las necesidades de su población.

Los caminos de acceso a las agencias de Buenavista , Santa Rosa y Santa María La Chilaíta son actualmente de terracería, y debido a su alta frecuencia de uso, la necesidad constante de mantenimiento y condiciones específicas como la distancia a la cabecera municipal y los problemas recurrentes en temporada de lluvias, estas localidades requieren, más allá del mantenimiento habitual, la pavimentación de sus caminos rurales, en este sentido, el programa Caminos Bienestar representa una oportunidad para atender este problema.

Calles

Varias calles principales o que cuentan con viviendas y población residente en agencias como Buenavista, La Soledad, Praxedis de Guerrero, San Isidro, San Jacinto, San Pedro Guegorexe, Santa Rosa, Tejas de Morelos y colonias como Santa María Tocuela, 16 de Septiembre, Unión y Progreso, Loma Grande, Independencia y otras áreas de la cabecera municipal, permanecen en condiciones de terracería. Esta situación no solo dificulta la movilidad cotidiana, sino que también representa un problema de carácter social y sanitario.

Dichas vialidades tienen un mayor tránsito peatonal, concentran diversas actividades diarias y presentan afectaciones estacionales, como acumulación de lodo en época de lluvias y polvo en temporada seca. Estas condiciones aumentan el riesgo de accidentes y contribuyen a la incidencia de enfermedades respiratorias. Por lo tanto, es indispensable avanzar hacia su pavimentación. De manera similar, existen algunas calles en localidades como Santa María Tocuela y demás agencias y colonias, que, si bien ya cuentan con pavimentación, no se encuentran en estado funcional, por lo que es necesaria su rehabilitación. Así mismo diferentes calles y vialidades de agencias y colonias como la 16 de Septiembre, se encuentran mal señalizadas o no cuentan con pintura en guarniciones en estado funcional.




Puentes

En la localidad de Praxedis de Guerrero no existe un puente vehicular para cruzar el río, lo que dificulta el tránsito, especialmente durante la temporada de lluvias, cuando el cauce aumenta y se vuelve intransitable, afectando las actividades cotidianas y poniendo en riesgo a la población.

En San Jacinto Chilateca, el puente existente presenta daños visibles y falta de mantenimiento, lo que hace riesgoso el paso de personas y vehículos. Esta situación se agrava en temporada de lluvias, cuando el cauce crece y el puente se vuelve aún más inestable, comprometiendo la seguridad de la comunidad.



Problemática, objetivo, estrategias y líneas de acción del tema:

Problemática: Varias estructuras de vialidad del municipio presentan diversas carencias que dificultan el tránsito adecuado de la población.	
Objetivo: Fortalecer la infraestructura vial del municipio.	Contribución ODS: 
Estrategia 5.2.1: Mejorar los caminos y calles del municipio Línea de acción 5.2.1.1: Realizar mantenimiento a los caminos de terracería de las distintas localidades. Línea de acción 5.2.1.2: Ampliar los caminos existentes en las localidades del municipio.	

Línea de acción 5.2.1.3: Pavimentar caminos rurales de acceso a las agencias del municipio.

Línea de acción 5.2.1.4: Pavimentar las calles que tienen con un mayor uso peatonal en las localidades del municipio.

Línea de acción 5.2.1.5: Rehabilitar las calles de pavimento que se encuentran en mal estado.

Línea de acción 5.2.1.6: Pintar las guarniciones en las calles de distintas agencias y colonias.

Estrategia 5.2.2: Habilitar infraestructura complementaria esencial en el municipio.

Línea de acción 5.2.2.1: Construir puentes vehiculares en las localidades del municipio

Línea de acción 5.2.2.2: Rehabilitar puentes vehiculares en mal estado.



Tema 5.3: Vivienda

Diagnóstico del tema

De acuerdo con el INEGI 2020, en el municipio hay 6,047 viviendas particulares habitadas, estas tienen en promedio 3.9 ocupantes cada una, y 1.2 ocupantes por cuarto. El 18.6% de las viviendas es de piso de tierra, en cuanto a disponibilidad de servicios básicos, el 98.8% de la población contaba en 2020 con energía eléctrica, lo que representa avances.

TABLA 2: VIVIENDA EN OCOTLÁN DE MORELOS

Situación de la vivienda	Indicador
Ocupantes por vivienda	3.9
Ocupantes por cuarto	1.2
Viviendas con piso de tierra	18.6%
Viviendas con agua entubada	37.6%
Viviendas con servicio sanitario	98.6%
Viviendas con energía eléctrica	98.8%

Fuente: Panorama Sociodemográfico de Ocotlán de Morelos, INEGI 2020. 2021

Espacios en la vivienda

En el municipio, y principalmente en algunas agencias y colonias como Praxedis de Guerrero, Buenavista, San Jacinto Ocotlán, Rancho Galea y Rancho Moreno, existen varias viviendas construidas con materiales sencillos, con pisos de tierra y sin la cantidad suficiente de habitaciones para alojar adecuadamente a todos los integrantes de la familia. Esta condición obliga a que todos compartan el mismo cuarto o realicen todas sus actividades en un solo espacio, lo cual limita la privacidad, el descanso adecuado y el desarrollo de tareas escolares o laborales en el hogar.

Esta situación refleja brechas importantes en el acceso a condiciones mínimas de habitabilidad y bienestar, y evidencia la necesidad de ampliar los espacios habitacionales mediante la construcción de cuartos dormitorio. Esta necesidad fue reiterada por la población durante las mesas temáticas, donde solicitaron programas enfocados en el mejoramiento de la vivienda.

Servicios básicos de la vivienda

Los servicios básicos en las viviendas, como el agua potable, drenaje, servicio sanitario, energía eléctrica, tinaco, cisterna o aljibe, son elementos esenciales para el bienestar y la salud de las personas. Estos servicios no solo aseguran la satisfacción de necesidades primarias, sino que también son cruciales para el adecuado funcionamiento de un hogar. Se observan avances en el acceso a la energía eléctrica en los hogares; sin embargo, debido a la constante expansión urbana, han surgido nuevas zonas que aún no cuentan con este servicio.

En cuanto al acceso a servicios sanitarios, se considera que una vivienda dispone de este recurso si cuenta con algún tipo de excusado, ya sea taza de baño o letrina dentro del domicilio, sin que ello implique necesariamente conexión a la red de drenaje.

Respecto a la calidad de los espacios habitacionales, aún persisten viviendas con piso de tierra. Aunque el número de estos casos no es elevado, en varias familias con bajos ingresos todos los miembros comparten el mismo espacio para dormir, lo cual refleja condiciones de hacinamiento.

Agua entubada en la vivienda

Las condiciones de la red de agua entubada del municipio y sus agencias en particular, presentan varios problemas y áreas de oportunidad, sin embargo este diagnóstico se desarrolla en el tema 5.4 del presente PMD, en lo que concierne a la entrega del servicio en las viviendas, se ha mencionado en las mesas temáticas y por representantes de la colonia Rancho Galea y otras localidades del municipio que hay hogares que no cuentan con una toma domiciliaria de agua potable, por lo que estos no pueden acceder al servicio, representando un problema de accesibilidad para estos.

Servicio Sanitario en la vivienda

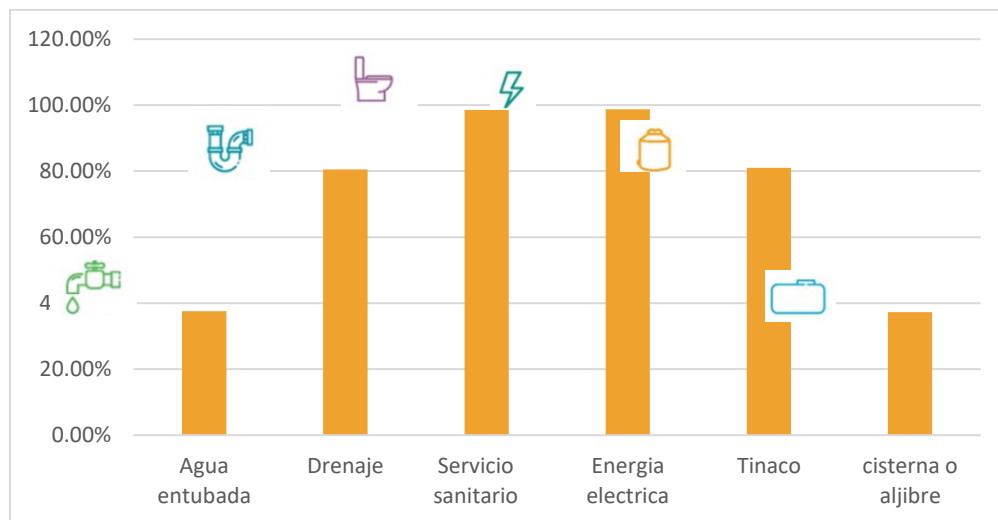
El diagnóstico del sistema de drenaje sanitario municipal se encuentra detallado en el tema 5.4 del presente Plan Municipal de Desarrollo (PMD), donde se exponen las problemáticas actuales y las áreas de oportunidad. No obstante, es importante destacar que existen viviendas en distintas localidades como Rancho Los Amador y Rancho Moreno que, por diversas razones no pueden conectarse a la red de drenaje tradicional.

Durante las mesas temáticas y a través de sus representantes, los habitantes de estas zonas han manifestado la necesidad urgente de contar con una alternativa segura e higiénica para



la disposición de aguas residuales, ya que la falta de conexión representa un riesgo para la salud de sus hogares.

ILUSTRACIÓN 1 DISPONIBILIDAD DE SERVICIOS Y EQUIPAMIENTO



Fuente: Panorama Sociodemográfico de Oaxaca 2020-Ocotlán de Morelos.

Electrificación en la vivienda

Si bien el porcentaje de viviendas con energía eléctrica es adecuado, por el crecimiento urbano en la cabecera municipal y en las localidades, existen viviendas a las que aún no ha llegado la cobertura de las redes de electrificación. A continuación, se mencionan las principales localidades que, a través de las actas de selección de obras, han solicitado mejoras en sus redes de energía eléctrica, situación que previamente habían expuesto en las mesas temáticas.



Diversas calles y agencias como Santa Rosa no cuentan con la construcción de una red de electrificación que lleve el servicio de energía eléctrica hasta todos los hogares. A su vez, existen distintas calles y zonas que no cuentan con la ampliación de dicha red, lo que significa que esta no alcanza a algunas viviendas en agencias como Buenavista, Praxedis de Guerrero, San Cristóbal Ixcatlán, San Isidro, San Jacinto Chilateca, San Jacinto Ocotlán, San Pedro Guegorexe, Santa María la Chilaíta, Sitio de Santiago y Tejas de Morelos; así como en colonias como La Tortolita, Rancho Galea y Lachilagua.

Estas calles o zonas de las agencias que no cuentan con la red de energía eléctrica evidencian una brecha significativa en el acceso a servicios básicos. La ausencia de

infraestructura adecuada en ciertas áreas del municipio no solo limita el desarrollo comunitario, sino que también refleja desigualdades persistentes entre la cabecera municipal y las localidades, particularmente en zonas de reciente crecimiento o con menor densidad poblacional.



Problemática, objetivo, estrategias y líneas de acción del tema:

<p>Problemática: Existen viviendas en el municipio sin espacios adecuados y acceso a servicios básicos.</p>	
<p>Objetivo: Mejorar las condiciones de la vivienda en el municipio.</p>	<p>Contribución ODS:</p> <div style="display: flex; justify-content: space-around; align-items: center;"> <div style="text-align: center;">  <p>1 FIN DE LA POBREZA</p> </div> <div style="text-align: center;">  <p>11 CIUDADES Y COMUNIDADES SOSTENIBLES</p> </div> </div>





Estrategia 5.3.1: Mejorar las condiciones de habitabilidad y los espacios al interior de la vivienda

Línea de acción 5.3.1.1: Construir cuartos dormitorio en las localidades del municipio.

Estrategia 5.3.2: Fortalecer el acceso a los servicios básicos en la vivienda.

Línea de acción 5.3.2.1: Construir tomas domiciliarias de agua en las viviendas que no disponen de ellas.

Línea de acción 5.3.2.2: Construir sanitarios con biodigestor en las viviendas que no cuentan con acceso a la red de drenaje tradicional

Línea de acción 5.3.2.3: Construir redes de electrificación en las calles y localidades que no cuentan con ellas

Línea de acción 5.3.2.4: Ampliar las redes de electrificación existentes en las distintas calles y localidades del municipio.

Tema 5.4: Agua y saneamiento

Diagnóstico del tema

De acuerdo con INEGI, 2020, en el municipio de Ocotlán de Morelos el 37.6% de las viviendas disponen del servicio de agua entubada, lo que indica que más de la mitad de los hogares aún enfrentan limitaciones en el acceso directo al agua potable dentro de la vivienda o carecen completamente del servicio. El indicador es 3% más bajo que el promedio estatal situado en 40.6%. En cuanto a saneamiento, de acuerdo con la misma fuente el 80.5% de los hogares en el municipio dispone de conexión a la red de drenaje sanitario.

El servicio de agua entubada y drenaje es proporcionado por el gobierno municipal a través del Comité de Agua Potable. Dicho comité es electo mediante asamblea comunitaria, conforme a los usos y costumbres. A continuación, se detallan los problemas y necesidades que el comité, en conjunto con la ciudadanía y representantes de agencias y colonias han detectado, referente a agua y saneamiento:

Sistema municipal de agua entubada


1. Abastecimiento de agua

Actualmente, no se cuenta con fuentes suficientes para el abastecimiento de la red de agua entubada en la cabecera municipal ni en las agencias. La población ha señalado la carencia de una presa de agua en la localidad de Ocotlán de Morelos como una de las principales limitantes.

En cuanto a pozos de extracción de agua, en ciertas condiciones de cada localidad, se presenta la carencia de un pozo profundo o un pozo artesiano, de acuerdo con cada situación, se reporta insuficiencia o inexistencia de pozos profundos en la cabecera municipal, en la agencia de San Pedro Guegorexe y en la colonia Rancho Los Amador; además el pozo profundo existente en la localidad de San Jacinto Chilateca no cuenta con el equipamiento necesario para funcionar en estado óptimo, y el pozo profundo ubicado en la localidad de Tejas de Morelos se encuentra deshabilitado y en estado de inoperatividad.

Por otra parte, la localidad de San Cristóbal Ixcatlán y la colonia Unión y progreso no cuentan con pozos artesianos, siendo estos los adecuados para dichas localidades.





La localidad de Santa María La Chilaíta y la colonia Rancho Moreno no cuentan con la infraestructura necesaria para la captación de agua de fuentes superficiales con potencial de aprovechamiento, mientras que la captación de agua ubicada en la localidad de Santa Rosa no ha recibido el mantenimiento necesario para su correcto funcionamiento.

2. Almacenamiento de agua

Como se describió anteriormente, en la cabecera municipal se encuentran dos tanques de agua, los cuales, debido al crecimiento poblacional, resultan insuficientes para cubrir la demanda. Por lo tanto, el comité encargado ha señalado la necesidad de contar con dos tanques adicionales en la cabecera municipal para satisfacer los requerimientos de almacenamiento, así como un tanque en la colonia Unión y Progreso. Por su parte localidades de San Juan Chilateca y San Pedro Guegorexe no cuentan con los tanques necesarios o con ningún tanque de almacenamiento de agua.

3. Distribución de agua

La forma en que el agua llega a las viviendas es desigual entre las distintas localidades y áreas del municipio. La red de distribución de agua entubada tiene una amplia presencia en la cabecera municipal y presenta una cobertura aceptable en las principales calles de las colonias y agencias, aunque la frecuencia del servicio es limitada.

Sin embargo, en algunas localidades, el servicio solo llega a través de llaves públicas ubicadas sobre la calle. En estos casos, los habitantes deben acudir en horarios específicos para recolectar agua, trasladarla y almacenarla en recipientes hasta el interior de sus domicilios. Además, así mismo existen territorios que no cuentan con el servicio, ya sea debido al crecimiento de la zona o porque el servicio nunca ha sido proporcionado en esas zonas.

Las localidades de La Soledad y Santa Rosa no cuentan con una red de agua entubada adecuada para conducir el líquido desde una fuente de extracción o almacenamiento hacia las viviendas. Esta misma situación se presenta en diversas calles de la localidad de San Pedro Guegorexe, así como en varias colonias del municipio, entre ellas: Unión y Progreso, La Tortolita, El Potrero, La Alcantarilla, Cerrito de Piedra, El Mirador, El Taray, Juquilita, La Esperanza, Los Ocotes, Los Peralta, Los Sabinos, Santa Cruz, Rancho El Ciruelo y Rancho Los Pavorreales, por lo que es necesaria la construcción de redes de distribución.

Además, en varias localidades como Buenavista, Praxedis de Guerrero, San Cristóbal Ixcatlán, San Felipe Apóstol, San Isidro, San Jacinto Ocotlán, San Pedro Guegorexe, Santa María La Chilaíta, Sitio de Santiago y Tejas de Morelos, así como en colonias como 16 de Septiembre, Santa María Tocuela, Unión y Progreso, Jacarandas, La Alcantarilla, Cerrito de Piedra, El Taray, Juquilita, La Esperanza, Los Ocotes, Los Sabinos, Los Peralta, Rancho Moreno, Los

Pavorreales y Santa Cruz, y en diversas calles de la cabecera municipal, como el Callejón del Boulevard Ferrocarril y la Prolongación de Benito Juárez, se cuenta con red de agua entubada; sin embargo, el servicio no llega a todas las viviendas. Esta situación se debe al crecimiento poblacional y a la expansión de las zonas habitadas, lo cual ha superado la capacidad de cobertura de la infraestructura actual. Por ello, es necesaria la ampliación de las redes existentes.

Por último, en la cabecera municipal, así como en la colonia Jacarandas y la localidad de San Jacinto Ocotlán, la red de agua potable, o partes de ella, se encuentran en estado inhábil debido al deterioro de la misma. Esta condición limita aún más la eficiencia del sistema de distribución y contribuye a la irregularidad en el suministro.

Sistema municipal de drenaje sanitario

1. Red de drenaje sanitario


En diversas localidades del municipio persiste una importante brecha en el acceso a los servicios de saneamiento. Algunas o varias calles en la Agencia de San Jacinto Ocotlán, la cabecera municipal, así como en las colonias Unión y Progreso, Loma Grande, El Potrero, La Alcantarilla, Cerrito de Piedra, El Mirador, El Taray, Juquilita, La Esperanza, Los Ocotes, Los Peralta, Los Sabinos, Rancho El Ciruelo, Rancho Los Pavorreales y Santa Cruz, no cuentan con una red de drenaje sanitario construida, lo que impide a sus habitantes el acceso a este servicio básico.

Así mismo, en localidades como San Jacinto Ocotlán, la cabecera municipal y diversas calles y colonias como la 16 de Septiembre, Santa María Tocuela, Unión y Progreso, Jacarandas, Lachilagua y el callejón del boulevard Ferrocarril, existe una red de drenaje sanitario, pero no cuenta con la extensión necesaria para llegar a toda la población.

También hay partes de la red de drenaje sanitario que por el uso que han tenido por años y los movimientos tectónicos han sufrido desgaste y se encuentran en estado casi inhábil o inhábil, como en algunos tramos existentes en la localidad de San Jacinto Ocotlán, y las calles Prolongación de Gregorio Gómez, Matamoros, Zaragoza, 5 de Mayo, Abasolo, Mariano Escobedo y 20 de Noviembre en la cabecera municipal.

Estas situaciones antes expuestas representan una brecha significativa de infraestructura y bienestar, ya que limita el ejercicio del derecho a un entorno saludable y expone a las comunidades a riesgos sanitarios.





Se identifica la necesidad de construir un cárcamo sanitario en la colonia Jacarandas, con el objetivo de dar un manejo adecuado de las aguas residuales y asegurar la correcta operación de la red de drenaje existente. La ausencia de esta infraestructura ha provocado la acumulación de aguas negras, generación de malos olores y la exposición de la población a riesgos sanitarios significativos.

2. Tratamiento de aguas residuales


La planta de tratamiento de aguas residuales del municipio se encuentra actualmente en un estado inoperable y desde hace varios años no ha recibido trabajos de rehabilitación ni mantenimiento integral. Esta situación ha provocado que las aguas residuales generadas en el municipio no sean tratadas de manera adecuada antes de su disposición final, lo que representa un riesgo ambiental significativo y una posible fuente de contaminación para cuerpos de agua, suelos y zonas agrícolas aledañas. La inoperatividad de esta infraestructura esencial compromete gravemente los objetivos de saneamiento básico, salud pública y sustentabilidad ambiental.

Aguas pluviales

Por último, los habitantes de la agencia de Tejas de Morelos expresaron, a través de asamblea y mediante sus representantes, que su comunidad no cuenta con un sistema de alcantarillado pluvial en distintas zonas. Esta carencia ha generado problemas recurrentes de encharcamientos e inundaciones durante la temporada de lluvias, afectando viviendas, caminos y espacios públicos. La falta de infraestructura pluvial adecuada también contribuye al deterioro de calles y riesgos sanitarios, al mezclarse en algunos casos con aguas residuales.



Problemática, objetivo, estrategias y líneas de acción del tema:

<p>Problemática: Existen calles y localidades en el municipio que no cuentan con los servicios de agua y saneamiento.</p>	
<p>Objetivo: Fortalecer los sistemas municipales de agua y saneamiento.</p>	<p>Contribución ODS:</p> 
<p>Estrategia 5.4.1: Reforzar las fuentes de abastecimiento para la red de agua entubada. Línea de acción 5.4.1.1: Construir presas para la obtención de agua. Línea de acción 5.4.1.2: Construir pozos profundos para la obtención de agua Línea de acción 5.4.1.3: Equipar pozos profundos existentes para la obtención de agua. Línea de acción 5.4.1.4: Rehabilitar pozos profundos existentes para la obtención de agua. Línea de acción 5.4.1.5: Construir pozos artesianos para la obtención de agua. Línea de acción 5.4.1.6: Construir captaciones de agua potable. Línea de acción 5.4.1.7: Realizar mantenimiento a captaciones de agua potable.</p>	





Estrategia 5.4.2: Incrementar la eficiencia en el almacenamiento y distribución de agua entubada.

Línea de acción 5.4.2.1: Construir tanques públicos para el almacenamiento del agua potable.

Línea de acción 5.4.2.2: Construir redes y sistemas de agua entubada para su distribución.

Línea de acción 5.4.2.3: Ampliar redes y sistemas existentes de agua entubada para su distribución.

Línea de acción 5.4.2.4: Rehabilitar redes y sistemas existentes de agua entubada para su distribución.

Estrategia 5.4.3: Mejorar el sistema municipal de drenaje.

Línea de acción 5.4.3.1: Construir redes y sistemas de drenaje sanitario en las calles o localidades que no cuentan con ellas.

Línea de acción 5.4.3.2: Ampliar redes y sistemas de drenaje sanitario existentes.

Línea de acción 5.4.3.3: Rehabilitar redes y sistemas de drenaje sanitario en estado crítico.

Línea de acción 5.4.3.4: Construir cárcamos sanitarios para la conducción de aguas residuales.

Línea de acción 5.4.3.5: Rehabilitar la planta de tratamiento de aguas residuales para su adecuada disposición final.

Línea de acción 5.4.3.6: Construir redes y sistemas de alcantarillado para redirigir el agua pluvial

Tema 5.5: Infraestructura educativa

Diagnóstico del tema

En el municipio se cuenta con una infraestructura educativa conformada por unidades de distintos niveles y servicios, que atienden a niñas, niños y adolescentes en diversas localidades y contextos. A continuación, se presenta un desglose de las instituciones educativas existentes:

Escuelas de educación inicial		
Localidad	Escuela	Clave
Santa Rosa	Curso Comunitario de Educ. Preesc. Mestizo	20KJN0186Z
Ocotlán de Morelos	Curso Comunitario de Educ. Preesc. Mestizo	20KJN0010K
La Chilaita	Curso Comunitario de Educ. Preesc. Mestizo	20KJN0409R
Sitio de Santiago	Curso Comunitario de Educ. Preesc. Mestizo	20KJN0318Z

Escuelas del nivel preescolar		
Localidad	Escuela	Clave
Ocotlán de Morelos	Jardín de niños Don José Vasconcelos	20DJN0013Y
San Jacinto Chilateca	Jardín de niños Juan Escutia	20DCC1958C
San Pedro Guegorexe	Jardín de niños Leona Vicario	20DCC1283I
Praxedis de Guerrero	Jardín de niños Ricardo Flores Magón	20DCC1280L
Ocotlán de Morelos	Jardín de niños 30 de Abril	20DJN2205A
Ocotlán de Morelos	Jardín de niños José Clemente Orozco	20DJN1233Q
Buenavista	Jardín de niños Rodolfo Morales	20DJN1671P
Ocotlán de Morelos	Jardín de niños Beatriz Ávila García	20DJN0974C
Ocotlán de Morelos	Jardín de niños Frida Kahlo	20DJN1436L
Ocotlán de Morelos	Jardín de niños Guillermo Prieto	20DJN0842L
Ocotlán de Morelos	Jardín de niños Federico Froebel	20DJN1337L
Rancho Galea	Jardín de niños Andrés Henestrosa	20DJN2333W
Tejas de Morelos	Jardín de niños María Eloísa Amador	20DJN0591X

Escuelas del nivel primaria		
Localidad	Escuela	Clave
Tejas de Morelos	Escuela Primaria General Lázaro Cárdenas	20DPR0330B
Ocotlán de Morelos	Escuela Primaria Margarita Maza de Juárez	20DPR3174V
San Jacinto Chilateca	Escuela Primaria Benito Juárez	20DPR0327O
Ocotlán de Morelos	Escuela Primaria Francisco Javier Mina	20DPR3101C
Ocotlán de Morelos	Curso Comunitario de Educ. Primaria Mestiza	20KPR0279E
Santa MaríaTocuela	Esc. Primaria Hermenegildo Esperanza Morales	20DPR3165N
San Felipe Apóstol	Escuela Primaria Guillermo Prieto	20DPR0326P
Rancho Galea	Escuela Primaria Benito Juárez	20DPR2770M
Buenavista	Escuela Primaria Francisco I. Madero	20DPR1666U
La Tortolita	Escuela Primaria Miguel Hidalgo y Costilla	20DPR3529E
Santa Rosa	Escuela Primaria Francisco I. Madero	20DPR0329M
Ocotlán de Morelos	Escuela Primaria Morelos	20DPR0324R

Sitio de Santiago	Curso Comunitario de Educ. Primaria Mestiza	20KPR0051A
Ocotlán de Morelos	Escuela Primaria Melchor Ocampo	20DPR2097Z
Praxedis de Guerrero	Escuela Primaria Leona Vicario	20DPR3070Z
La Chilaíta	Escuela Primaria México	20DPR2076N
San Pedro Guegorexe	Escuela Primaria Amado Nervo	20DPR1445J
Ocotlán de Morelos	Escuela Primaria Gral. de Div. Francisco Villa	20DPR0328N
Ocotlán de Morelos	Escuela Primaria 5 de Mayo	20DPR1812O
Ex-Hacienda Tocuela	Escuela Primaria José Vasconcelos	20DPR3495E

Escuelas del nivel secundaria		
Localidad	Escuela	Clave
Buenavista	Telesecundaria	20DTV0146D
Ocotlán de Morelos	Escuela Secundaria Técnica núm. 38	20DST0041W
Sitio de Santiago	Curso Comunitario de Educación Secundaria	20KTV0192Z
San Pedro Guegorexe	Telesecundaria	20DTV0202F
Rancho Galea	Telesecundaria	20DTV1718I
Ocotlán de Morelos	Escuela Secundaria Delfino Vásquez Rafael	20DES0166L
Tejas de Morelos	Telesecundaria	20DTV0752I
Ocotlán de Morelos	Telesecundaria	20DTV1669Q
Praxedis de Guerrero	Telesecundaria	20DTV0805X

Escuelas del nivel medio superior		
Localidad	Escuela	Clave
Ocotlán de Morelos	Centro de Bachillerato Tecnológico Industrial y de Servicios (CBITS) núm. 150	20DCT0010B

Escuelas del nivel superior		
Localidad	Escuela	Clave
Ocotlán de Morelos	Nova Universitas (SUNEO)	20MSU0049V

El municipio cuenta con una cobertura aceptable de los distintos niveles educativos, sin embargo, las instituciones antes mencionadas presentan problemas y áreas de oportunidad. Para identificar estas problemáticas, se contó con la participación activa de las autoridades educativas, quienes forman parte del Consejo de Desarrollo Social Municipal y son responsables de recolectar y canalizar las necesidades de los planteles a su cargo.

Además, en cada institución se realizan juntas con madres y padres de familia, espacios en los que se discuten y documentan los problemas y necesidades específicas de cada escuela. A partir de este proceso participativo y coordinado, se definieron las problemáticas prioritarias que afectan al sector educativo en el municipio.

Servicios básicos

En diversas escuelas como en la escuela primaria Miguel Hidalgo y Costilla, ubicada en la colonia La Tortolita; presenta una grave deficiencia en infraestructura, ya que no cuenta con servicios básicos como agua potable, drenaje y electricidad. Esta situación afecta seriamente el funcionamiento del plantel y pone en riesgo la salud y seguridad de las y los estudiantes, así como del personal docente, al incrementar la posibilidad de enfermedades y accidentes.

Existen casos como el de la escuela primaria Guillermo Prieto, ubicada en la localidad de San Felipe, sí cuenta con dichas instalaciones; sin embargo, se encuentran en mal estado, y no han recibido mantenimiento, lo que también compromete la seguridad y el bienestar de su comunidad escolar.

Varias escuelas como la escuela Delfino Vásquez Rafael ubicada en la cabecera municipal; enfrenta el problema de acumulación excesiva de agua en sus instalaciones durante la temporada de lluvias, lo cual expone a las y los estudiantes a accidentes. Además, padres de familia han manifestado que, debido a la escasez de agua en la temporada seca, es necesario implementar un sistema integral de captación, almacenamiento y filtración de agua para garantizar el abastecimiento adecuado del plantel.


Los sanitarios de distintas escuelas como el Jardín de Niños Guillermo Prieto en la localidad de San Felipe Apóstol, la escuela primaria Leona Vicario en la localidad de Praxedis de Guerrero, la escuela de la colonia Rancho Moreno, y la telesecundaria de la colonia Rancho Galea; ya no son adecuados para brindar el servicio ni se encuentran en condiciones que permitan su rehabilitación funcional. Esta situación representa un riesgo para la salud, la seguridad y la dignidad de las comunidades educativas, además de afectar negativamente las condiciones de aprendizaje y permanencia en los planteles.

En algunas instituciones educativas del municipio se han detectado condiciones que comprometen la salud, la seguridad y la imagen visual del entorno escolar.

En el jardín de niños 30 de abril, en la cabecera municipal, la acumulación de objetos en desuso representa un riesgo para la salud y la seguridad de la comunidad escolar. Esta situación propicia la presencia de fauna nociva y limita el uso adecuado de los espacios educativos, lo que afecta el entorno de aprendizaje de las y los estudiantes.

Seguridad





Diversas instituciones educativas del municipio presentan deficiencias en su infraestructura de seguridad, particularmente en lo que respecta a sus bardas perimetrales.

Diversas instituciones como los del jardín de niños Guillermo Prieto en la cabecera municipal, la escuela primaria Francisco Javier Mina en la colonia Unión y Progreso, la escuela primaria Miguel Hidalgo y Costilla en la colonia La Tortolita, la telesecundaria de la localidad de Praxedis de Guerrero, la telesecundaria de la colonia Unión y progreso, y el CBTIS 150 en la cabecera municipal; no cuentan con barda perimetral en su totalidad o parcialmente.

La escuela primaria Margarita Maza de Juárez en la cabecera municipal; cuenta con barda perimetral, sin embargo, su altura insuficiente para protegerla de intentos no autorizados de acceso. La barda perimetral de la escuela primaria 5 de Mayo en la colonia Santa María Tocuela; se encuentra en malas condiciones debido a los movimientos telúricos y su antigüedad.

En conjunto, estas situaciones representan riesgos significativos para la seguridad de los estudiantes y el personal, así como para el resguardo del mobiliario e infraestructura de los planteles. La falta de delimitación adecuada también facilita el acceso no autorizado, afectando el orden y el ambiente educativo.

Espacios educativos esenciales

Varios centros educativos del municipio enfrentan una deficiencia de espacios físicos adecuados para la atención de su matrícula estudiantil, lo que impacta negativamente en la calidad del proceso de enseñanza y aprendizaje.

En varios casos como los del jardín de niños Guillermo Prieto en la cabecera municipal, la escuela primaria Francisco Javier Mina en la colonia Unión y Progreso, la secundaria técnica no. 38 en la cabecera municipal, la telesecundaria en la localidad de Buenavista, las telesecundarias de las colonias Unión y Progreso y de Rancho Galea, y el CBTIS 150; presentan insuficiencia de aulas para atender de manera adecuada a su matrícula escolar. Además, estas instituciones requieren del equipamiento necesario como butacas y pizarrones para el funcionamiento de las aulas.

Por otro lado, es recurrente en escuelas como en el jardín de Niños 30 de Abril en la cabecera municipal, así como en la escuela primaria 5 de Mayo en la colonia Santa María Tocuela; que se encuentran aulas que presentan diversos deterioros en su infraestructura. Esta falta de

mantenimiento afecta negativamente su operatividad, e impide el desarrollo normal de las actividades escolares.

Asimismo, en varias escuelas como en el preescolar José López Portillo y en la escuela primaria Guillermo Prieto, ubicadas en la localidad de San Felipe Apóstol, así como en la secundaria Delfino Vásquez Rafael, en la cabecera municipal, hay aulas que presentan un estado de deterioro. No obstante, estas instalaciones pueden ser rehabilitadas con la inversión y atención adecuadas, lo que permitiría restablecer condiciones dignas y funcionales para el proceso educativo.

Padres de familia del jardín de niños 30 de Abril, en la cabecera municipal, han expresado su preocupación por las condiciones de limpieza en las instalaciones, así como por el deterioro de la pintura en las aulas. Estas deficiencias no solo afectan la imagen del plantel, sino que también inciden en el ambiente escolar y en la motivación tanto del alumnado como del personal docente.


Espacios escolares complementarios

En varias instituciones educativas del municipio se ha identificado la carencia de espacios escolares complementarios que fortalezcan el proceso de enseñanza y aprendizaje. Estos espacios son fundamentales para promover habilidades tecnológicas, lectoras, científicas, artísticas y de convivencia.

El jardín de niños Frida Kahlo en la cabecera municipal y otras escuelas; no cuentan con un aula de medios, limitando así el acceso de las y los estudiantes a herramientas tecnológicas y actividades que fomenten el desarrollo de habilidades digitales.

La escuela primaria Guillermo Prieto en la localidad de Praxedis de Guerrero y la telesecundaria de la colonia Unión y Progreso, además de otras; no cuentan con biblioteca escolar, lo que limita el acceso de las y los estudiantes a materiales de consulta, lectura recreativa y recursos didácticos que complementen su formación académica. Además, estas instituciones requieren del equipamiento necesario para habilitar adecuadamente sus bibliotecas, lo que permitiría fortalecer las competencias lectoras y el desarrollo integral del alumnado.





Varias escuelas como la escuela primaria Margarita Maza de Juárez en la cabecera municipal; no cuenta con auditorio escolar, lo que limita la realización de actividades que fomenten la participación estudiantil y el desarrollo adecuado de eventos escolares, afectando el bienestar del alumnado.

Las instalaciones lúdicas en el Jardín de niños Guillermo Prieto en la cabecera municipal, se encuentran en mal estado y funcionan mal, lo que limita el desarrollo de actividades recreativas y de motricidad esenciales en la educación preescolar. Esta situación afecta negativamente el bienestar y el aprendizaje integral de las y los niños. Así mismo, el comité de padres de familia de esta escuela, expresó que los juegos infantiles necesitan pintura y reparación.

Existen escuelas como el jardín de niños Frida Kahlo en la cabecera municipal, que no cuentan con una plaza cívica destinada al desarrollo de actividades escolares, lo que limita la realización de actos cívicos, eventos culturales y actividades al aire libre que fortalecen la formación cívica y social del alumnado. La ausencia de este espacio también dificulta la organización de dinámicas grupales que promueven la convivencia y la participación comunitaria desde la primera infancia.

Espacios deportivos y áreas de uso múltiple.

En diversas instituciones del municipio se ha identificado la falta de espacios deportivos adecuados, lo que limita la práctica regular de actividad física y el desarrollo de actividades recreativas. Esta situación afecta negativamente el bienestar, la salud y la formación integral del alumnado.

El jardín de niños Guillermo Prieto en la cabecera municipal, la escuela primaria Guillermo Prieto en la localidad de San Felipe Apóstol, la escuela primaria 5 de Mayo en la colonia Santa María la Tocueta, la escuela primaria Margarita Maza de Juárez en la cabecera municipal, y las telesecundarias de la localidad de Buenavista y la colonia Unión y Progreso, además de otras escuelas, no cuentan con canchas deportivas. Asimismo, es necesario equipar estos espacios deportivos, como es el caso de la escuela primaria Guillermo Prieto, que tampoco se cuenta con el equipamiento para estos espacios.

Por otro lado, existen varios casos como el de la cancha deportiva de la escuela primaria Margarita Maza de Juárez, en la cabecera municipal, que se encuentran en mal estado debido a la falta de mantenimiento, por lo que requieren rehabilitación.

Por otro lado, distintas instituciones como la escuela primaria Guillermo Prieto en la localidad de San Felipe Apóstol; el área de uso múltiple, donde se llevan a cabo actividades deportivas, cívicas y eventos escolares, no cuenta con techado, lo que expone a las y los estudiantes a las inclemencias del clima, como el sol o la lluvia, y limita la realización continua y segura de dichas actividades.

Así mismo, en el jardín de niños 30 de Abril en la cabecera municipal, la escuela primaria Francisco Javier Mina en la colonia Unión y Progreso, la escuela primaria Miguel Hidalgo y Costilla en la localidad de La Tortolita, y la escuela primaria Margarita Maza de Juárez en la cabecera municipal, además de otros casos; los techados existentes con los que cuentan las áreas de uso múltiple, se encuentran en mal estado, ya sea por su antigüedad o por falta de mantenimiento. Esta situación compromete la seguridad de las y los estudiantes durante la realización de actividades escolares al aire libre y reduce la funcionalidad de dichos espacios.

Esta serie de carencias en la infraestructura deportiva y en áreas de uso múltiple, limitan la práctica de actividad física, el desarrollo de habilidades motrices de los estudiantes y la realización de eventos, afectando el bienestar físico y emocional del alumnado, así como su derecho a una educación integral.

Áreas administrativas



En algunas instituciones educativas del municipio se han identificado deficiencias en las áreas administrativas y de uso común, lo que impacta negativamente en la organización escolar y en el adecuado desempeño del personal docente y directivo.

La telesecundaria de la colonia Rancho Galea, no cuenta con áreas administrativas y de uso común, lo que dificulta la gestión escolar, la atención a madres, padres de familia y tutores, así como la organización interna del plantel. Así mismo las áreas administrativas de la escuela primaria vespertina Melchor Ocampo en la cabecera municipal y otras del municipio, se encuentran en condiciones deterioradas y requieren rehabilitación. Esta situación limita el funcionamiento eficiente del plantel y afecta la prestación de servicios escolares en un entorno adecuado y digno.





Problemática, objetivo, estrategias y líneas de acción del tema:

<p>Problemática: Las escuelas en el municipio presentan carencias en servicios e infraestructura.</p>	
<p>Objetivo: Fortalecer la infraestructura educativa en el municipio.</p>	<p>Contribución ODS:</p> <div style="display: flex; justify-content: space-around; align-items: center;"> <div style="text-align: center;">  <p>4 EDUCACIÓN DE CALIDAD</p> </div> <div style="text-align: center;">  <p>11 CIUDADES Y COMUNIDADES SOSTENIBLES</p> </div> </div>
<p>Estrategia 5.5.1: Dotar de servicios básicos y tener escuelas limpias en el municipio. Línea de acción 5.5.1.1: Construir servicios básicos en las escuelas. Línea de acción 5.5.1.2: Realizar mantenimiento a servicios básicos en las escuelas. Línea de acción 5.5.1.3: Construir servicios básicos alternativos Línea de acción 5.5.1.4: Construir sanitarios en las escuelas</p>	
<p>Estrategia 5.5.2: Reforzar la infraestructura de seguridad de las escuelas del municipio. Línea de acción 5.5.2.1: Construir bardas perimetrales en las escuelas. Línea de acción 5.5.2.2: Ampliar bardas perimetrales en las escuelas. Línea de acción 5.5.2.3: Rehabilitar bardas perimetrales en las escuelas.</p>	
<p>Estrategia 5.5.3: Ampliar los espacios educativos esenciales en el municipio. Línea de acción 5.5.3.1: Construir y equipar aulas de enseñanza. Línea de acción 5.5.3.2: Realizar mantenimiento a aulas de enseñanza.</p>	

<p>Línea de acción 5.5.3.3: Rehabilitar aulas de enseñanza.</p> <p>Línea de acción 5.5.3.4: Realizar limpieza y pinta de aulas.</p>
<p>Estrategia 5.5.4: Ofrecer mejores espacios escolares complementarios en el municipio.</p> <p>Línea de acción 5.5.4.1: Construir aulas de medios.</p> <p>Línea de acción 5.5.4.2: Construir y equipar bibliotecas.</p> <p>Línea de acción 5.5.4.3: Construir plazas cívicas.</p> <p>Línea de acción 5.5.4.4: Construir auditorios.</p> <p>Línea de acción 5.5.4.5: Pintar y reparar juegos infantiles.</p> <p>Línea de acción 5.5.4.6: Rehabilitar instalaciones lúdicas.</p>
<p>Estrategia 5.5.5: Promover la oferta de espacios deportivos y áreas de uso múltiple.</p> <p>Línea de acción 5.5.5.1: Construir y equipar canchas deportivas.</p> <p>Línea de acción 5.5.5.2: Rehabilitar canchas deportivas.</p> <p>Línea de acción 5.5.4.3: Techar áreas de uso múltiple.</p> <p>Línea de acción 5.5.4.4: Rehabilitar techados en áreas de uso múltiple.</p>
<p>Estrategia 5.5.6: Brindar áreas administrativas adecuadas para las escuelas.</p> <p>Línea de acción 5.5.6.1: Construir áreas administrativas.</p> <p>Línea de acción 5.5.6.2: Rehabilitar áreas administrativas.</p>





Gobierno de
Ocotlán
de Morelos
2025 • 2027

En movimiento **por Ocotlán.**

Matrices de Planeación Municipal: Ocotlán con infraestructura y servicios públicos

5.1: Infraestructura para las ciudades y comunidades sostenibles

Localidad	Problema	Objetivo	Estrategia	Línea de acción	Proyecto	Latitud	Longitud	Actores involucrados	Periodo ejecución	Costo	Fuente de financiamiento	Meta	Beneficiarios	Indicador
Santa Rosa	Algunos sectores de la población carecen de acceso a servicios e infraestructura social pública.	Fortalecer acceso a servicios básicos e infraestructura social digna	5.1.1 Mejorar el alumbrado público en las calles del municipio.	5.1.1.1 Construir alumbrado público en las zonas que no cuentan con el servicio	Construcción de alumbrado público en varias calles de la localidad de Santa Rosa en el municipio de Ocotlán de Morelos *70	16.768610°	-96.692114°	Gobierno municipal CFE	2025 - 2027	\$1,500,000	FAISMUN	30 lámparas	255	(Número de lámparas colocadas / número de lámparas programadas) x 100
Ocotlán de Morelos	Algunos sectores de la población carecen de acceso a servicios e infraestructura social pública.	Fortalecer acceso a servicios básicos e infraestructura social digna	5.1.1 Mejorar el alumbrado público en las calles del municipio.	5.1.1.1 Construir alumbrado público en las zonas que no cuentan con el servicio	Construcción de alumbrado público en la colonia 16 de Septiembre en la localidad de Ocotlán de Morelos en el municipio de Ocotlán de Morelos *85	16.799942°	-96.675349°	Gobierno municipal CFE	2025 - 2027	\$1,500,000	FAISMUN	399 ml	120	(Número de ml construidos / número de ml programados) x 100
Ocotlán de Morelos	Algunos sectores de la población carecen de acceso a servicios e infraestructura social pública.	Fortalecer acceso a servicios básicos e infraestructura social digna	5.1.1 Mejorar el alumbrado público en las calles del municipio.	5.1.1.1 Construir alumbrado público en las zonas que no cuentan con el servicio	Construcción de alumbrado público en Callejón del Boulevard Ferrocarril en la localidad de Ocotlán de Morelos en el municipio de Ocotlán de Morelos *115	16.790358°	-96.663775°	Gobierno municipal CFE	2025 - 2027	\$1,500,000	FAISMUN	15 lámparas	113	(Número de lámparas colocadas / número de lámparas programadas) x 100
Ocotlán de Morelos	Algunos sectores de la población carecen de acceso a servicios e infraestructura social pública.	Fortalecer acceso a servicios básicos e infraestructura social digna	5.1.1 Mejorar el alumbrado público en las calles del municipio.	5.1.1.1 Construir alumbrado público en las zonas que no cuentan con el servicio	Construcción de alumbrado público en diversas calles de la colonia Loma Grande en la localidad de Ocotlán de Morelos en el municipio de Ocotlán de Morelos *141	16.783966°	-96.667102°	Gobierno municipal CFE	2025 - 2027	\$1,500,000	FAISMUN	20 lámparas	140	(Número de lámparas colocadas / número de lámparas programadas) x 100
Ocotlán de Morelos	Algunos sectores de la población carecen de acceso a servicios e infraestructura social pública.	Fortalecer acceso a servicios básicos e infraestructura social digna	5.1.1 Mejorar el alumbrado público en las calles del municipio.	5.1.1.1 Construir alumbrado público en las zonas que no cuentan con el servicio	Construcción de alumbrado público en varias calles de la colonia Lachilagua en la localidad de Ocotlán de Morelos en el municipio de Ocotlán de Morelos *150	16.776449°	-96.663703°	Gobierno municipal CFE	2025 - 2027	\$1,500,000	FAISMUN	21 lámparas	210	(Número de lámparas colocadas / número de lámparas programadas) x 100
Ocotlán de Morelos	Algunos sectores de la población carecen de acceso a servicios e infraestructura social pública.	Fortalecer acceso a servicios básicos e infraestructura social digna	5.1.1 Mejorar el alumbrado público en las calles del municipio.	5.1.1.1 Construir alumbrado público en las zonas que no cuentan con el servicio	Construcción de alumbrado público en la colonia La Alcantarilla en la localidad de Ocotlán de Morelos en el municipio de Ocotlán de Morelos *197	16.788632°	-96.671024°	Gobierno municipal CFE	2025 - 2027	\$1,500,000	FAISMUN	15 lámparas	66	(Número de lámparas colocadas / número de lámparas programadas) x 100

Ocotlán de Morelos	Algunos sectores de la población carecen de acceso a servicios e infraestructura social pública.	Fortalecer acceso a servicios básicos e infraestructura social digna	5.1.1 Mejorar el alumbrado público en las calles del municipio.	5.1.1.1 Construir alumbrado público en las zonas que no cuentan con el servicio	Construcción de alumbrado público en la colonia Cerrito de Piedra en la localidad de Ocotlán de Morelos en el municipio de Ocotlán de Morelos *201	16.794025°	-96.674782°	Gobierno municipal CFE	2025 - 2027	\$1,500,000	FAISMUN	15 lámparas	125	(Número de lámparas colocadas / número de lámparas programadas) x 100
Ocotlán de Morelos	Algunos sectores de la población carecen de acceso a servicios e infraestructura social pública.	Fortalecer acceso a servicios básicos e infraestructura social digna	5.1.1 Mejorar el alumbrado público en las calles del municipio.	5.1.1.1 Construir alumbrado público en las zonas que no cuentan con el servicio	Construcción de alumbrado público en la colonia El Mirador en la localidad de Ocotlán de Morelos en el municipio de Ocotlán de Morelos *205	16.812047°	-96.663012°	Gobierno municipal CFE	2025 - 2027	\$1,500,000	FAISMUN	15 lámparas	125	(Número de lámparas colocadas / número de lámparas programadas) x 100
Ocotlán de Morelos	Algunos sectores de la población carecen de acceso a servicios e infraestructura social pública.	Fortalecer acceso a servicios básicos e infraestructura social digna	5.1.1 Mejorar el alumbrado público en las calles del municipio.	5.1.1.1 Construir alumbrado público en las zonas que no cuentan con el servicio	Construcción de alumbrado público en la colonia El Taray en la localidad de Ocotlán de Morelos en el municipio de Ocotlán de Morelos *209	16.782907°	-96.660500°	Gobierno municipal CFE	2025 - 2027	\$1,500,000	FAISMUN	15 lámparas	39	(Número de lámparas colocadas / número de lámparas programadas) x 100
Ocotlán de Morelos	Algunos sectores de la población carecen de acceso a servicios e infraestructura social pública.	Fortalecer acceso a servicios básicos e infraestructura social digna	5.1.1 Mejorar el alumbrado público en las calles del municipio.	5.1.1.1 Construir alumbrado público en las zonas que no cuentan con el servicio	Construcción de alumbrado público en la colonia Juquilita en la localidad de Ocotlán de Morelos en el municipio de Ocotlán de Morelos *213	16.781205°	-96.665612°	Gobierno municipal CFE	2025 - 2027	\$1,500,000	FAISMUN	15 lámparas	53	(Número de lámparas colocadas / número de lámparas programadas) x 100
Ocotlán de Morelos	Algunos sectores de la población carecen de acceso a servicios e infraestructura social pública.	Fortalecer acceso a servicios básicos e infraestructura social digna	5.1.1 Mejorar el alumbrado público en las calles del municipio.	5.1.1.1 Construir alumbrado público en las zonas que no cuentan con el servicio	Construcción de alumbrado público en la colonia La Esperanza en la localidad de Ocotlán de Morelos en el municipio de Ocotlán de Morelos *217	16.779352°	-96.676500°	Gobierno municipal CFE	2025 - 2027	\$1,500,000	FAISMUN	15 lámparas	60	(Número de lámparas colocadas / número de lámparas programadas) x 100
Ocotlán de Morelos	Algunos sectores de la población carecen de acceso a servicios e infraestructura social pública.	Fortalecer acceso a servicios básicos e infraestructura social digna	5.1.1 Mejorar el alumbrado público en las calles del municipio.	5.1.1.1 Construir alumbrado público en las zonas que no cuentan con el servicio	Construcción de alumbrado público en la colonia Los Ocotes en la localidad de Ocotlán de Morelos en el municipio de Ocotlán de Morelos *225	16.771040°	-96.675041°	Gobierno municipal CFE	2025 - 2027	\$1,500,000	FAISMUN	15 lámparas	68	(Número de lámparas colocadas / número de lámparas programadas) x 100
Ocotlán de Morelos	Algunos sectores de la población carecen de acceso a servicios e infraestructura social pública.	Fortalecer acceso a servicios básicos e infraestructura social digna	5.1.1 Mejorar el alumbrado público en las calles del municipio.	5.1.1.1 Construir alumbrado público en las zonas que no cuentan con el servicio	Construcción de alumbrado público en la colonia Los Peralta en la localidad de Ocotlán de Morelos en el municipio de Ocotlán de Morelos *225	16.788309°	-96.653121°	Gobierno municipal CFE	2025 - 2027	\$1,500,000	FAISMUN	15 lámparas	53	(Número de lámparas colocadas / número de lámparas programadas) x 100

Ocotlán de Morelos	Algunos sectores de la población carecen de acceso a servicios e infraestructura social pública.	Fortalecer acceso a servicios básicos e infraestructura social digna	5.1.1 Mejorar el alumbrado público en las calles del municipio.	5.1.1.1 Construir alumbrado público en las zonas que no cuentan con el servicio	Construcción de alumbrado público en la colonia Los Sabinos en la localidad de Ocotlán de Morelos en el municipio de Ocotlán de Morelos *229	16.816742°	-96.669240°	Gobierno municipal CFE	2025 - 2027	\$1,500,000	FAISMUN	15 lámparas	88	(Número de lámparas colocadas / número de lámparas programadas) x 100
Ocotlán de Morelos	Algunos sectores de la población carecen de acceso a servicios e infraestructura social pública.	Fortalecer acceso a servicios básicos e infraestructura social digna	5.1.1 Mejorar el alumbrado público en las calles del municipio.	5.1.1.1 Construir alumbrado público en las zonas que no cuentan con el servicio	Construcción de alumbrado público en la colonia Rancho El Ciruelo en la localidad de Ocotlán de Morelos en el municipio de Ocotlán de Morelos *233	16.800609°	-96.654861°	Gobierno municipal CFE	2025 - 2027	\$1,500,000	FAISMUN	15 lámparas	137	(Número de lámparas colocadas / número de lámparas programadas) x 100
Ocotlán de Morelos	Algunos sectores de la población carecen de acceso a servicios e infraestructura social pública.	Fortalecer acceso a servicios básicos e infraestructura social digna	5.1.1 Mejorar el alumbrado público en las calles del municipio.	5.1.1.1 Construir alumbrado público en las zonas que no cuentan con el servicio	Construcción de alumbrado público en la colonia Rancho Los Pavorreales en la localidad de Ocotlán de Morelos en el municipio de Ocotlán de Morelos *237	16.790855°	-96.643178°	Gobierno municipal CFE	2025 - 2027	\$1,500,000	FAISMUN	15 lámparas	64	(Número de lámparas colocadas / número de lámparas programadas) x 100
Ocotlán de Morelos	Algunos sectores de la población carecen de acceso a servicios e infraestructura social pública.	Fortalecer acceso a servicios básicos e infraestructura social digna	5.1.1 Mejorar el alumbrado público en las calles del municipio.	5.1.1.1 Construir alumbrado público en las zonas que no cuentan con el servicio	Construcción de alumbrado público en la colonia Santa Cruz en la localidad de Ocotlán de Morelos en el municipio de Ocotlán de Morelos *241	16.789865°	-96.675744°	Gobierno municipal CFE	2025 - 2027	\$1,500,000	Otras fuentes de financiamiento	15 lámparas	84	(Número de lámparas colocadas / número de lámparas programadas) x 100
Ocotlán de Morelos	Algunos sectores de la población carecen de acceso a servicios e infraestructura social pública.	Fortalecer acceso a servicios básicos e infraestructura social digna	5.1.1 Mejorar el alumbrado público en las calles del municipio.	5.1.1.2 Realizar mantenimiento al alumbrado público existente	Mantenimiento del alumbrado público en diversas calles de la Colonia Jacarandas en la localidad de Ocotlán de Morelos en el municipio de Ocotlán de Morelos *121	16.791075°	-96.659905°	Gobierno municipal CFE	2025 - 2027	\$1,500,000	FAISMUN	120 luminarias	767	(Número de luminarias colocadas / número de luminarias programadas) x 100
Ocotlán de Morelos	Algunos sectores de la población carecen de acceso a servicios e infraestructura social pública.	Fortalecer acceso a servicios básicos e infraestructura social digna	5.1.1 Mejorar el alumbrado público en las calles del municipio.	5.1.1.2 Realizar mantenimiento al alumbrado público existente	Mantenimiento del alumbrado público en el Paraje El Llano en la localidad de Ocotlán de Morelos en el municipio de Ocotlán de Morelos *148	16.791075°	-96.659905°	Gobierno municipal CFE	2025 - 2027	\$1,500,000	Otras fuentes de financiamiento	20 lámparas	50	(Número de lámparas colocadas / número de lámparas programadas) x 100
Ocotlán de Morelos	Algunos sectores de la población carecen de acceso a servicios e infraestructura social pública.	Fortalecer acceso a servicios básicos e infraestructura social digna	5.1.1 Mejorar el alumbrado público en las calles del municipio.	5.1.1.3 Ampliar la cobertura del alumbrado público en las zonas que no cuentan con el servicio	Ampliación de alumbrado público en varias calles del Paraje El Llano en la localidad de Ocotlán de Morelos en el municipio de Ocotlán de Morelos *147	16.803802°	-96.669531°	Gobierno municipal CFE	2025 - 2027	\$1,500,000	FAISMUN	15 postes	50	(Número de postes colocados / número de postes programadas) x 100

Ocotlán de Morelos	Algunos sectores de la población carecen de acceso a servicios e infraestructura social pública.	Fortalecer acceso a servicios básicos e infraestructura social digna	5.1.1 Mejorar el alumbrado público en las calles del municipio.	5.1.1.3 Ampliar la cobertura del alumbrado público en las zonas que no cuentan con el servicio	Ampliación de alumbrado público en diversas calles de la colonia El Potrero en la localidad de Ocotlán de Morelos en el municipio de Ocotlán de Morelos *160	16.752975° -96.638664°	Gobierno municipal CFE	2025 - 2027	\$1,500,000	FAISMUN	15 lámparas	200	(Número de lámparas colocadas / número de lámparas programadas) x 100
Ocotlán de Morelos	Algunos sectores de la población carecen de infraestructura básica y espacios de infraestructura social adecuados.	Fortalecer acceso a servicios básicos e infraestructura social digna	5.1.2 Ofrecer espacios públicos y condiciones adecuadas para el desarrollo comunitario y social de la población.	5.1.2.1: Construir parques públicos en las localidades y colonias.	Construcción de parque público en la colonia Unión y Progreso en la localidad de Ocotlán de Morelos en el municipio de Ocotlán de Morelos *275	16.760167° -96.667395°	Gobierno municipal Dependencias estatales	2025 - 2027	\$3,000,000	Otras fuentes de financiamiento	800 m2	920	(Número de m2 construidos / número de m2 programados) x 100
Ocotlán de Morelos	Algunos sectores de la población carecen de infraestructura básica y espacios de infraestructura social adecuados.	Fortalecer acceso a servicios básicos e infraestructura social digna	5.1.2 Brindar espacios públicos y condiciones adecuadas para el desarrollo comunitario y social de la población.	5.1.2.2 Construir centros de desarrollo comunitario en las localidades y colonias.	Construcción de Centro de Desarrollo Comunitario de la colonia Loma Grande en la localidad de Ocotlán de Morelos en el municipio de Ocotlán de Morelos *262	16.782673° -96.667268°	Gobierno municipal Dependencias estatales	2025 - 2027	\$3,000,000	Otras fuentes de financiamiento	600 m2	75	(Número de m2 construidos / número de m2 programados) x 100
Ocotlán de Morelos	Algunos sectores de la población carecen de infraestructura básica y espacios de infraestructura social adecuados.	Fortalecer acceso a servicios básicos e infraestructura social digna	5.1.2 Brindar espacios públicos y condiciones adecuadas para el desarrollo comunitario y social de la población.	5.1.2.3 Construir un auditorio municipal para la realización de actividades comunitarias.	Construcción de auditorio en la localidad de Ocotlán de Morelos en el municipio de Ocotlán de Morelos *258	16.797626° -96.672588°	Gobierno municipal Dependencias estatales	2025 - 2027	\$3,000,000	Otras fuentes de financiamiento	600 m2	1,740	(Número de m2 construidos / número de m2 programados) x 100
Buenavista	Algunos sectores de la población carecen de infraestructura básica y espacios de infraestructura social adecuados.	Fortalecer acceso a servicios básicos e infraestructura social digna	5.1.2 Brindar espacios públicos y condiciones adecuadas para el desarrollo comunitario y social de la población.	5.1.2.4 Equipar espacios públicos que no cuentan con techado.	Construcción de techado en bienes públicos de la localidad Buenavista en el municipio de Ocotlán de Morelos *8	16.724464° 96.794859°	Gobierno municipal	2025 - 2027	\$3,000,000	FAISMUN	500 M2	393	(Número de m2 construidos / número de m2 programados) x 100
San Isidro	Algunos sectores de la población carecen de infraestructura básica y espacios de infraestructura social adecuados.	Fortalecer acceso a servicios básicos e infraestructura social digna	5.1.2 Brindar espacios públicos y condiciones adecuadas para el desarrollo comunitario y social de la población.	5.1.2.4 Equipar espacios públicos que no cuentan con techado.	Construcción de techado en bienes públicos de la localidad de San Isidro en el municipio de Ocotlán de Morelos *45	16.743806° -96.661651°	Gobierno municipal	2025 - 2027	\$3,000,000	FAISMUN	450 m2	53	(Número de m2 construidos / número de m2 programados) x 100
San Jacinto Chilateca	Algunos sectores de la población carecen de infraestructura básica y espacios de infraestructura social adecuados.	Fortalecer acceso a servicios básicos e infraestructura social digna	5.1.2 Brindar espacios públicos y condiciones adecuadas para el desarrollo comunitario y social de la población.	5.1.2.4 Equipar espacios públicos que no cuentan con techado.	Construcción de techado en bienes públicos de la localidad de San Jacinto Chilateca en el municipio de Ocotlán de Morelos *50	16.839053° -96.690302°	Gobierno municipal	2025 - 2027	\$3,000,000	FAISMUN	200 m2	650	(Número de m2 construidos / número de m2 programados) x 100

Santa Rosa	Algunos sectores de la población carecen de infraestructura básica y espacios de infraestructura social adecuados.	Fortalecer acceso a servicios básicos e infraestructura social digna	5.1.2 Brindar espacios públicos y condiciones adecuadas para el desarrollo comunitario y social de la población.	5.1.2.4 Equipar espacios públicos que no cuentan con techado.	Construcción de techado en bienes públicos de la localidad de Santa Rosa en el municipio de Ocotlán de Morelos *73	16.767656°	-96.693153°	Gobierno municipal	2025 - 2027	\$3,000,000	FAISMUN	400 m2	255	(Número de m2 construidos / número de m2 programados) x 100
Ocotlán de Morelos	Algunos sectores de la población carecen de infraestructura básica y espacios de infraestructura social adecuados.	Fortalecer acceso a servicios básicos e infraestructura social digna	5.1.2 Brindar espacios públicos y condiciones adecuadas para el desarrollo comunitario y social de la población.	5.1.2.4 Equipar espacios públicos que no cuentan con techado.	Construcción de techado en bienes públicos de la colonia Unión y Progreso en localidad de Ocotlán de Morelos en el municipio de Ocotlán de Morelos *112	16.776962°	-96.671475°	Gobierno municipal	2025 - 2027	\$3,000,000	FAISMUN	450 m2	920	(Número de m2 construidos / número de m2 programados) x 100
Ocotlán de Morelos	Algunos sectores de la población carecen de infraestructura básica y espacios de infraestructura social adecuados.	Fortalecer acceso a servicios básicos e infraestructura social digna	5.1.2 Brindar espacios públicos y condiciones adecuadas para el desarrollo comunitario y social de la población.	5.1.2.4 Equipar espacios públicos que no cuentan con techado.	Construcción de techado en bienes públicos de la colonia Rancho Moreno en la localidad de Ocotlán de Morelos en el municipio de Ocotlán de Morelos *156	16.776189°	-96.663752°	Gobierno municipal Dependencias estatales	2025 - 2027	\$3,000,000	Otras fuentes de financiamiento	400 m2	133	(Número de m2 construidos / número de m2 programados) x 100
Ocotlán de Morelos	Algunos sectores de la población carecen de infraestructura básica y espacios de infraestructura social adecuados.	Fortalecer acceso a servicios básicos e infraestructura social digna	5.1.2 Brindar espacios públicos y condiciones adecuadas para el desarrollo comunitario y social de la población.	5.1.2.4 Equipar espacios públicos que no cuentan con techado.	Techado en bienes públicos de la colonia Lachilagua en la localidad de Ocotlán de Morelos en el municipio de Ocotlán de Morelos *265	16.776189°	-96.663752°	Gobierno municipal Dependencias estatales	2025 - 2027	\$3,000,000	Otras fuentes de financiamiento	400 m2	484	(Número de m2 construidos / número de m2 programados) x 100
Ocotlán de Morelos	Algunos sectores de la población carecen de infraestructura básica y espacios de infraestructura social adecuados.	Fortalecer acceso a servicios básicos e infraestructura social digna	5.1.2 Brindar espacios públicos y condiciones adecuadas para el desarrollo comunitario y social de la población.	5.1.2.4 Equipar espacios públicos que no cuentan con techado.	Construcción de techado en bienes públicos de la colonia 16 de Septiembre en la localidad de Ocotlán de Morelos en el municipio de Ocotlán de Morelos *271	16.799526°	-96.685135°	Gobierno municipal Dependencias estatales	2025 - 2027	\$3,000,000	Otras fuentes de financiamiento	320 m2	120	(Número de m2 construidos / número de m2 programados) x 100
Ocotlán de Morelos	Algunos sectores de la población carecen de infraestructura básica y espacios de infraestructura social adecuados.	Fortalecer acceso a servicios básicos e infraestructura social digna	5.1.2 Brindar espacios públicos y condiciones adecuadas para el desarrollo comunitario y social de la población.	5.1.2.4 Equipar espacios públicos que no cuentan con techado.	Construcción de techado en bienes públicos en la colonia Unión y Progreso 2da etapa en la localidad de Ocotlán de Morelos en el municipio de Ocotlán de Morelos *276	16.780173°	-96.667175°	Gobierno municipal Dependencias estatales	2025 - 2027	\$3,000,000	Otras fuentes de financiamiento	450 m2	920	(Número de m2 construidos / número de m2 programados) x 100
Ocotlán de Morelos	Algunos sectores de la población carecen de infraestructura básica y espacios de infraestructura social adecuados.	Fortalecer acceso a servicios básicos e infraestructura social digna	5.1.2 Brindar espacios públicos y condiciones adecuadas para el desarrollo comunitario y social de la población.	5.1.2.4 Equipar espacios públicos que no cuentan con techado.	Construcción de techado en bienes públicos en la localidad de San Jacinto Chilateca en el municipio de Ocotlán de Morelos *277	16.841165°	-96.684595°	Gobierno municipal Dependencias estatales	2025 - 2027	\$3,000,000	Otras fuentes de financiamiento	450 m2	650	(Número de m2 construidos / número de m2 programados) x 100

5.2: Caminos y carreteras

Localidad	Problema	Objetivo	Estrategia	Línea de acción	Proyecto	Latitud	Longitud	Actores involucrados	Periodo ejecución	Costo	Fuente de financiamiento	Meta	Beneficiarios	Indicador
Buenavista	Varias estructuras de vialidad del municipio presentan diversas carencias que dificultan el tránsito adecuado de la población.	Fortalecer la infraestructura vial del municipio.	5.2.1 Mejorar los caminos y calles del municipio	5.2.1.1 Realizar mantenimiento a los caminos de terracería de las distintas localidades.	Mantenimiento del camino en la localidad de Buenavista en el municipio de Ocotlán de Morelos *3	16.722297°	-96.792512°	Gobierno municipal	2025 - 2027	\$ 2,000,000	FAISMUN	8 km	393	(Número de km realizados / número de km programados) x 100
Praxedis de Guerrero	Varias estructuras de vialidad del municipio presentan diversas carencias que dificultan el tránsito adecuado de la población.	Fortalecer la infraestructura vial del municipio.	5.2.1 Mejorar los caminos y calles del municipio	5.2.1.1 Realizar mantenimiento a los caminos de terracería de las distintas localidades.	Mantenimiento de camino en la localidad de Praxedis de Guerrero en el municipio de Ocotlán de Morelos *18	16.726219°	-96.637367°	Gobierno municipal	2025 - 2027	\$ 2,000,000	FAISMUN	2 km	1,800	(Número de km realizados / número de km programados) x 100
San Isidro	Varias estructuras de vialidad del municipio presentan diversas carencias que dificultan el tránsito adecuado de la población.	Fortalecer la infraestructura vial del municipio.	5.2.1 Mejorar los caminos y calles del municipio	5.2.1.1 Realizar mantenimiento a los caminos de terracería de las distintas localidades.	Mantenimiento del camino en la localidad de San Isidro en el municipio de Ocotlán de Morelos *43	16.747085°	-96.661558°	Gobierno municipal	2025 - 2027	\$ 2,000,000	FAISMUN	8 km	53	(Número de km realizados / número de km programados) x 100
Sitio de Santiago	Varias estructuras de vialidad del municipio presentan diversas carencias que dificultan el tránsito adecuado de la población.	Fortalecer la infraestructura vial del municipio.	5.2.1 Mejorar los caminos y calles del municipio	5.2.1.1 Realizar mantenimiento a los caminos de terracería de las distintas localidades.	Mantenimiento del camino en la localidad de Sitio de Santiago en el municipio de Ocotlán de Morelos *78	16.752623°	-96.638760°	Gobierno municipal	2025 - 2027	\$ 2,000,000	FAISMUN	8 km	131	(Número de km realizados / número de km programados) x 100
Santa Rosa	Varias estructuras de vialidad del municipio presentan diversas carencias que dificultan el tránsito adecuado de la población.	Fortalecer la infraestructura vial del municipio.	5.2.1 Mejorar los caminos y calles del municipio	5.2.1.1 Realizar mantenimiento a los caminos de terracería de las distintas localidades.	Mantenimiento del camino en la localidad de Santa Rosa en el municipio de Ocotlán de Morelos *72	16.770175°	-96.695625°	Gobierno municipal	2025 - 2027	\$ 2,000,000	FAISMUN	8 km	255	(Número de km realizados / número de km programados) x 100
Ocotlán de Morelos	Varias estructuras de vialidad del municipio presentan diversas carencias que dificultan el tránsito adecuado de la población.	Fortalecer la infraestructura vial del municipio.	5.2.1 Mejorar los caminos y calles del municipio	5.2.1.1 Realizar mantenimiento a los caminos de terracería de las distintas localidades.	Mantenimiento de caminos en la colonia La Tortolita en la localidad de Ocotlán de Morelos en el municipio de Ocotlán de Morelos *132	16.775744°	-96.660502°	Gobierno municipal	2025 - 2027	\$ 2,000,000	FAISMUN	5 km	371	(Número de km realizados / número de km programados) x 100

Ocotlán de Morelos	Varias estructuras de vialidad del municipio presentan diversas carencias que dificultan el tránsito adecuado de la población.	Fortalecer la infraestructura vial del municipio.	5.2.1 Mejorar los caminos y calles del municipio	5.2.1.1 Realizar mantenimiento a los caminos de terracería de las distintas localidades.	Mantenimiento de camino en la colonia Loma Grande en la localidad de Ocotlán de Morelos en el municipio de Ocotlán de Morelos *143	16.783667° -96.668247°	Gobierno municipal	2025 - 2027	\$ 2,000,000	FAISMUN	2 km	140	(Número de km realizados / número de km programados) x 100
Ocotlán de Morelos	Varias estructuras de vialidad del municipio presentan diversas carencias que dificultan el tránsito adecuado de la población.	Fortalecer la infraestructura vial del municipio.	5.2.1 Mejorar los caminos y calles del municipio	5.2.1.1 Realizar mantenimiento a los caminos de terracería de las distintas localidades.	Mantenimiento de caminos en el Paraje El Llano en la localidad de Ocotlán de Morelos en el municipio de Ocotlán de Morelos *149	16.803802° -96.669531°	Gobierno municipal	2025 - 2027	\$ 2,000,000	FAISMUN	1 km	50	(Número de km realizados / número de km programados) x 100
Ocotlán de Morelos	Varias estructuras de vialidad del municipio presentan diversas carencias que dificultan el tránsito adecuado de la población.	Fortalecer la infraestructura vial del municipio.	5.2.1 Mejorar los caminos y calles del municipio	5.2.1.1 Realizar mantenimiento a los caminos de terracería de las distintas localidades.	Mantenimiento de camino de la colonia Lachilagua en la localidad de Ocotlán de Morelos en el municipio de Ocotlán de Morelos *153	16.776449° -96.663703°	Gobierno municipal	2025 - 2027	\$ 2,000,000	FAISMUN	5 km	400	(Número de km realizados / número de km programados) x 100
Ocotlán de Morelos	Varias estructuras de vialidad del municipio presentan diversas carencias que dificultan el tránsito adecuado de la población.	Fortalecer la infraestructura vial del municipio.	5.2.1 Mejorar los caminos y calles del municipio	5.2.1.1 Realizar mantenimiento a los caminos de terracería de las distintas localidades.	Mantenimiento de camino en la colonia El Potrero en la localidad de Ocotlán de Morelos en el municipio de Ocotlán de Morelos *161	16.752975° -96.638664°	Gobierno municipal	2025 - 2027	\$ 2,000,000	FAISMUN	5 km	200	(Número de km realizados / número de km programados) x 100
Ocotlán de Morelos	Varias estructuras de vialidad del municipio presentan diversas carencias que dificultan el tránsito adecuado de la población.	Fortalecer la infraestructura vial del municipio.	5.2.1 Mejorar los caminos y calles del municipio	5.2.1.1 Realizar mantenimiento a los caminos de terracería de las distintas localidades.	Mantenimiento de camino en la colonia Rancho Los Amador en la localidad de Ocotlán de Morelos en el municipio de Ocotlán de Morelos *169	16.794458° -96.640718°	Gobierno municipal	2025 - 2027	\$ 2,000,000	FAISMUN	800 ml	120	(Número de ml realizados / número de ml programados) x 100
Ocotlán de Morelos	Varias estructuras de vialidad del municipio presentan diversas carencias que dificultan el tránsito adecuado de la población.	Fortalecer la infraestructura vial del municipio.	5.2.1 Mejorar los caminos y calles del municipio	5.2.1.1 Realizar mantenimiento a los caminos de terracería de las distintas localidades.	Mantenimiento de camino en la colonia Loma Grande en la localidad de Ocotlán de Morelos en el municipio de Ocotlán de Morelos *263	16.782673° -96.667268°	Gobierno municipal CABIEN	2025 - 2027	\$ 2,000,000	FAISMUN Otras fuentes de financiamiento	5 km	75	(Número de km realizados / número de km programados) x 100
Ocotlán de Morelos	Varias estructuras de vialidad del municipio presentan diversas carencias que dificultan el tránsito adecuado de la población.	Fortalecer la infraestructura vial del municipio.	5.2.1 Mejorar los caminos y calles del municipio	5.2.1.1 Realizar mantenimiento a los caminos de terracería de las distintas localidades.	Mantenimiento de camino en la colonia La Tortolita en la localidad de Ocotlán de Morelos en el municipio de Ocotlán de Morelos *270	16.785451° -96.648155°	Gobierno municipal CABIEN	2025 - 2027	\$ 2,000,000	FAISMUN Otras fuentes de financiamiento	1 km	123	(Número de km realizados / número de km programados) x 100

Ocotlán de Morelos	Varias estructuras de vialidad del municipio presentan diversas carencias que dificultan el tránsito adecuado de la población.	Fortalecer la infraestructura vial del municipio.	5.2.1 Mejorar los caminos y calles del municipio	5.2.1.1 Realizar mantenimiento a los caminos de terracería de las distintas localidades.	Mantenimiento de camino en la colonia 16 de Septiembre en la localidad de Ocotlán de Morelos en el municipio de Ocotlán de Morelos *273	16.802223° -96.684172°	Gobierno municipal CABIEN	2025 - 2027	\$ 2,000,000	FAISMUN Otras fuentes de financiamiento	1 km	120	(Número de km realizados / número de km programados) x 100
Ocotlán de Morelos	Varias estructuras de vialidad del municipio presentan diversas carencias que dificultan el tránsito adecuado de la población.	Fortalecer la infraestructura vial del municipio.	5.2.1 Mejorar los caminos y calles del municipio	5.2.1.1 Realizar mantenimiento a los caminos de terracería de las distintas localidades.	Mantenimiento de camino en la colonia Unión y Progreso en la localidad de Ocotlán de Morelos en el municipio de Ocotlán de Morelos *274	16.780140° -96.667154°	Gobierno municipal CABIEN	2025 - 2027	\$ 2,000,000	FAISMUN Otras fuentes de financiamiento	1 km	920	(Número de km realizados / número de km programados) x 100
Ocotlán de Morelos	Varias estructuras de vialidad del municipio presentan diversas carencias que dificultan el tránsito adecuado de la población.	Fortalecer la infraestructura vial del municipio.	5.2.1 Mejorar los caminos y calles del municipio	5.2.1.2 Ampliar los caminos existentes en las localidades del municipio.	Ampliación de camino en la colonia Rancho Galea en la localidad de Ocotlán de Morelos en el municipio de Ocotlán de Morelos *134	16.795496° -96.651863°	Gobierno municipal	2025 - 2027	\$ 2,000,000	FAISMUN	3 km	215	(Número de km realizados / número de km programados) x 100
Buenavista	Varias estructuras de vialidad del municipio presentan diversas carencias que dificultan el tránsito adecuado de la población.	Fortalecer la infraestructura vial del municipio.	5.2.1 Mejorar los caminos y calles del municipio	5.2.1.3 Pavimentar caminos rurales de acceso a las agencias del municipio.	Construcción de pavimentación de camino rural en la localidad de Buenavista en el municipio de Ocotlán de Morelos *242	16.721739° -96.791592°	Gobierno municipal CABIEN	2025 - 2027	\$ 5,000,000	CABIEN	3 km	393	(Número de km construidos / número de km programados) x 100
Santa Rosa	Varias estructuras de vialidad del municipio presentan diversas carencias que dificultan el tránsito adecuado de la población.	Fortalecer la infraestructura vial del municipio.	5.2.1 Mejorar los caminos y calles del municipio	5.2.1.3 Pavimentar caminos rurales de acceso a las agencias del municipio.	Construcción de pavimentación de camino rural en la localidad de Santa Rosa en el municipio de Ocotlán de Morelos *247	16.766160° -96.693591°	Gobierno municipal CABIEN	2025 - 2027	\$ 5,000,000	CABIEN	3 km	196	(Número de km construidos / número de km programados) x 100
Santa María La Chilaíta	Varias estructuras de vialidad del municipio presentan diversas carencias que dificultan el tránsito adecuado de la población.	Fortalecer la infraestructura vial del municipio.	5.2.1 Mejorar los caminos y calles del municipio	5.2.1.3 Pavimentar caminos rurales de acceso a las agencias del municipio.	Construcción de pavimentación de camino rural en la localidad de Santa María La Chilaíta en el municipio de Ocotlán de Morelos *248	16.759994° -96.658350°	Gobierno municipal CABIEN	2025 - 2027	\$ 5,000,000	CABIEN	3 km	216	(Número de km construidos / número de km programados) x 100
Buenavista	Varias estructuras de vialidad del municipio presentan diversas carencias que dificultan el tránsito adecuado de la población.	Fortalecer la infraestructura vial del municipio.	5.2.1 Mejorar los caminos y calles del municipio	5.2.1.3 Pavimentar las calles que tienen con un mayor uso peatonal en las localidades del municipio.	Construcción de pavimentación con concreto hidráulico en la calle Hidalgo de la localidad de Buenavista en el municipio de Ocotlán de Morelos *6	16.723946° -96.794079°	Gobierno municipal	2025 - 2027	\$ 3,500,000	FAISMUN	800 m2	1,510	(Número de m2 construidos / número de m2 programados)

Buenavista	Varias estructuras de vialidad del municipio presentan diversas carencias que dificultan el tránsito adecuado de la población.	Fortalecer la infraestructura vial del municipio.	5.2.1 Mejorar los caminos y calles del municipio	5.2.1.3 Pavimentar las calles que tienen con un mayor uso peatonal en las localidades del municipio.	Construcción de pavimentación con concreto hidráulico en la calle Matamoros de la localidad de Buenavista en el municipio de Ocotlán de Morelos *7	16.724405°	-96.790445°	Gobierno municipal	2025 - 2027	\$ 3,500,000	FAISMUN	800 m2	1,510	(Número de m2 construidos / número de m2 programados) x 100
La Soledad	Varias estructuras de vialidad del municipio presentan diversas carencias que dificultan el tránsito adecuado de la población.	Fortalecer la infraestructura vial del municipio.	5.2.1 Mejorar los caminos y calles del municipio	5.2.1.3 Pavimentar caminos rurales de acceso a las agencias del municipio.	Construcción de pavimentación con concreto hidráulico en calle principal de la localidad de La Soledad en el municipio de Ocotlán de Morelos *10	16.782877°	-96.661781°	Gobierno municipal	2025 - 2027	\$ 3,500,000	FAISMUN	800 m2	39	(Número de m2 construidos / número de m2 programados) x 100
Praxedis de Guerrero	Varias estructuras de vialidad del municipio presentan diversas carencias que dificultan el tránsito adecuado de la población.	Fortalecer la infraestructura vial del municipio.	5.2.1 Mejorar los caminos y calles del municipio	5.2.1.3 Pavimentar caminos rurales de acceso a las agencias del municipio.	Construcción de pavimentación con concreto hidráulico en la calle Libres en la localidad de Praxedis de Guerrero en el municipio de Ocotlán de Morelos *19	16.720821°	-96.638530°	Gobierno municipal	2025 - 2027	\$ 3,500,000	FAISMUN	300 m2	1,800	(Número de m2 construidos / número de m2 programados) x 100
Praxedis de Guerrero	Varias estructuras de vialidad del municipio presentan diversas carencias que dificultan el tránsito adecuado de la población.	Fortalecer la infraestructura vial del municipio.	5.2.1 Mejorar los caminos y calles del municipio	5.2.1.3 Pavimentar las calles que tienen con un mayor uso peatonal en las localidades del municipio.	Construcción de pavimentación con concreto hidráulico en la calle Emiliano Zapata en la localidad de Praxedis de Guerrero en el municipio de Ocotlán de Morelos *20	16.720657°	-96.638020°	Gobierno municipal	2025 - 2027	\$ 3,500,000	FAISMUN	600 m2	1,800	(Número de m2 construidos / número de m2 programados) x 100
Praxedis de Guerrero	Varias estructuras de vialidad del municipio presentan diversas carencias que dificultan el tránsito adecuado de la población.	Fortalecer la infraestructura vial del municipio.	5.2.1 Mejorar los caminos y calles del municipio	5.2.1.3 Pavimentar las calles que tienen con un mayor uso peatonal en las localidades del municipio.	Construcción de pavimentación con concreto hidráulico en la calle Independencia en la localidad de Praxedis de Guerrero en el municipio de Ocotlán de Morelos *21	16.723793°	-96.637961°	Gobierno municipal	2025 - 2027	\$ 3,500,000	FAISMUN	300 m2	1,800	(Número de m2 construidos / número de m2 programados) x 100
San Isidro	Varias estructuras de vialidad del municipio presentan diversas carencias que dificultan el tránsito adecuado de la población.	Fortalecer la infraestructura vial del municipio.	5.2.1 Mejorar los caminos y calles del municipio	5.2.1.3 Pavimentar caminos rurales de acceso a las agencias del municipio.	Construcción de pavimentación con concreto hidráulico en diferentes calles de la localidad de San Isidro en el municipio de Ocotlán de Morelos *44	16.743935°	-96.661834°	Gobierno municipal	2025 - 2027	\$ 3,500,000	FAISMUN	800 m2	53	(Número de m2 construidos / número de m2 programados) x 100
San Jacinto Ocotlán	Varias estructuras de vialidad del municipio presentan diversas carencias que dificultan el tránsito adecuado de la población.	Fortalecer la infraestructura vial del municipio.	5.2.1 Mejorar los caminos y calles del municipio	5.2.1.3 Pavimentar caminos rurales de acceso a las agencias del municipio.	Construcción de pavimentación con concreto hidráulico en diferentes calles de la localidad de San Jacinto Ocotlán en el municipio de Ocotlán de Morelos *57	16.784470°	-96.682282°	Gobierno municipal	2025 - 2027	\$ 3,500,000	FAISMUN	800 m2	1,045	(Número de m2 construidos / número de m2 programados) x 100

San Pedro Guegorexe	Varias estructuras de vialidad del municipio presentan diversas carencias que dificultan el tránsito adecuado de la población.	Fortalecer la infraestructura vial del municipio.	5.2.1 Mejorar los caminos y calles del municipio	5.2.1.3 Pavimentar las calles que tienen con un mayor uso peatonal en las localidades del municipio.	Construcción de pavimentación con concreto hidráulico en diferentes calles de la localidad de San Pedro Guegorexe en el municipio de Ocotlán de Morelos *62	16.872494°	-96.674877°	Gobierno municipal	2025 - 2027	\$ 3,500,000	FAISMUN	800 m2	1,036	(Número de m2 construidos / número de m2 programados) x 100
Santa Rosa	Varias estructuras de vialidad del municipio presentan diversas carencias que dificultan el tránsito adecuado de la población.	Fortalecer la infraestructura vial del municipio.	5.2.1 Mejorar los caminos y calles del municipio	5.2.1.3 Pavimentar las calles que tienen con un mayor uso peatonal en las localidades del municipio.	Construcción de pavimentación con concreto hidráulico en la calle Benito Juárez de la localidad de Santa Rosa en el municipio de Ocotlán de Morelos *74	16.766160°	-96.693559°	Gobierno municipal	2025 - 2027	\$ 3,500,000	FAISMUN	800 ml	255	(Número de ml construidos / número de ml programados) x 100
Tejas de Morelos	Varias estructuras de vialidad del municipio presentan diversas carencias que dificultan el tránsito adecuado de la población.	Fortalecer la infraestructura vial del municipio.	5.2.1 Mejorar los caminos y calles del municipio	5.2.1.3 Pavimentar caminos rurales de acceso a las agencias del municipio.	Construcción de pavimentación con concreto hidráulico en diferentes calles de la localidad de Tejas de Morelos en el municipio de Ocotlán de Morelos *82	16.759077°	-96.770764°	Gobierno municipal	2025 - 2027	\$ 3,500,000	FAISMUN	200 ml	690	(Número de ml construidos / número de ml programados) x 100
Ocotlán de Morelos	Varias estructuras de vialidad del municipio presentan diversas carencias que dificultan el tránsito adecuado de la población.	Fortalecer la infraestructura vial del municipio.	5.2.1 Mejorar los caminos y calles del municipio	5.2.1.3 Pavimentar caminos rurales de acceso a las agencias del municipio.	Construcción de pavimentación con concreto hidráulico en la colonia 16 de Septiembre en la localidad de Ocotlán de Morelos en el municipio de Ocotlán de Morelos *86	16.769751°	-96.675349°	Gobierno municipal	2025 - 2027	\$ 3,500,000	FAISMUN	500 ml	120	(Número de ml construidos / número de ml programados) x 100
Ocotlán de Morelos	Varias estructuras de vialidad del municipio presentan diversas carencias que dificultan el tránsito adecuado de la población.	Fortalecer la infraestructura vial del municipio.	5.2.1 Mejorar los caminos y calles del municipio	5.2.1.3 Pavimentar las calles que tienen con un mayor uso peatonal en las localidades del municipio.	Construcción de pavimentación con concreto hidráulico en diferentes calles en paraje "Llano Verde" Santa María Tocuela en la localidad de Ocotlán de Morelos en el municipio de Ocotlán de Morelos *87	16.803802°	-96.669531°	Gobierno municipal	2025 - 2027	\$ 3,500,000	FAISMUN	360 ml	240	(Número de ml construidos / número de ml programados) x 100
Ocotlán de Morelos	Varias estructuras de vialidad del municipio presentan diversas carencias que dificultan el tránsito adecuado de la población.	Fortalecer la infraestructura vial del municipio.	5.2.1 Mejorar los caminos y calles del municipio	5.2.1.3 Pavimentar las calles que tienen con un mayor uso peatonal en las localidades del municipio.	Construcción de pavimentación con concreto hidráulico en diferentes calles de la colonia Santa María Tocuela en la localidad de Ocotlán de Morelos en el municipio de Ocotlán de Morelos *94	16.797191°	-96.672016°	Gobierno municipal	2025 - 2027	\$ 3,500,000	FAISMUN	800 m2	119	(Número de m2 construidos / número de m2 programados) x 100
Ocotlán de Morelos	Varias estructuras de vialidad del municipio presentan diversas carencias que dificultan el tránsito adecuado de la población.	Fortalecer la infraestructura vial del municipio.	5.2.1 Mejorar los caminos y calles del municipio	5.2.1.3 Pavimentar caminos rurales de acceso a las agencias del municipio.	Construcción de pavimentación en varias calles de la colonia Unión y Progreso en localidad de Ocotlán de Morelos en el municipio de Ocotlán de Morelos *111	16.783507°	-96.668346°	Gobierno municipal	2025 - 2027	\$ 3,500,000	FAISMUN	500 ml	920	(Número de ml construidos / número de ml programados) x 100

Ocotlán de Morelos	Varias estructuras de vialidad del municipio presentan diversas carencias que dificultan el tránsito adecuado de la población.	Fortalecer la infraestructura vial del municipio.	5.2.1 Mejorar los caminos y calles del municipio	5.2.1.3 Pavimentar caminos rurales de acceso a las agencias del municipio.	Construcción de pavimentación en la 4ta privada del boulevard Ferrocarril en la localidad de Ocotlán de Morelos en el municipio de Ocotlán de Morelos *116	16.787559°	-96.671377°	Gobierno municipal	2025 - 2027	\$ 3,500,000	FAISMUN	500 ml	113	(Número de ml construidos / número de ml programados) x 100
Ocotlán de Morelos	Varias estructuras de vialidad del municipio presentan diversas carencias que dificultan el tránsito adecuado de la población.	Fortalecer la infraestructura vial del municipio.	5.2.1 Mejorar los caminos y calles del municipio	5.2.1.3 Pavimentar las calles que tienen con un mayor uso peatonal en las localidades del municipio.	Construcción de pavimentación con concreto hidráulico en diversas calles de la colonia Loma Grande en la localidad de Ocotlán de Morelos en el municipio de Ocotlán de Morelos *144	16.782673°	-96.667268°	Gobierno municipal	2025 - 2027	\$ 3,500,000	FAISMUN	500 ml	140	(Número de ml construidos / número de ml programados) x 100
Ocotlán de Morelos	Varias estructuras de vialidad del municipio presentan diversas carencias que dificultan el tránsito adecuado de la población.	Fortalecer la infraestructura vial del municipio.	5.2.1 Mejorar los caminos y calles del municipio	5.2.1.3 Pavimentar las calles que tienen con un mayor uso peatonal en las localidades del municipio.	Construcción de pavimentación en la calle José María Morelos y Pavón en la colonia independencia en la localidad de Ocotlán de Morelos en el municipio de Ocotlán de Morelos *145	16.813328°	-96.664233°	Gobierno municipal	2025 - 2027	\$ 3,500,000	FAISMUN	200 ml	341	(Número de ml construidos / número de ml programados) x 100
Ocotlán de Morelos	Varias estructuras de vialidad del municipio presentan diversas carencias que dificultan el tránsito adecuado de la población.	Fortalecer la infraestructura vial del municipio.	5.2.1 Mejorar los caminos y calles del municipio	5.2.1.3 Pavimentar caminos rurales de acceso a las agencias del municipio.	Construcción de pavimentación de avenida Ferrocarril en la localidad de Ocotlán de Morelos en el municipio de Ocotlán de Morelos *178	16.787327°	-96.675831°	Gobierno municipal	2025 - 2027	\$ 3,500,000	FAISMUN	350 ml	40	(Número de ml construidos / número de ml programados) x 100
Ocotlán de Morelos	Varias estructuras de vialidad del municipio presentan diversas carencias que dificultan el tránsito adecuado de la población.	Fortalecer la infraestructura vial del municipio.	5.2.1 Mejorar los caminos y calles del municipio	5.2.1.3 Pavimentar caminos rurales de acceso a las agencias del municipio.	Construcción de pavimentación de tercera privada de Obreros en la localidad de Ocotlán de Morelos en el municipio de Ocotlán de Morelos *179	16.787548°	-96.673007°	Gobierno municipal	2025 - 2027	\$ 3,500,000	FAISMUN	350 ml	40	(Número de ml construidos / número de ml programados) x 100
Ocotlán de Morelos	Varias estructuras de vialidad del municipio presentan diversas carencias que dificultan el tránsito adecuado de la población.	Fortalecer la infraestructura vial del municipio.	5.2.1 Mejorar los caminos y calles del municipio	5.2.1.3 Pavimentar las calles que tienen con un mayor uso peatonal en las localidades del municipio.	Construcción de pavimentación con concreto hidráulico en la calle prolongación de Benito Juárez en la localidad de Ocotlán de Morelos en el municipio de Ocotlán de Morelos *185	16.780899°	-96.667346°	Gobierno municipal	2025 - 2027	\$ 3,500,000	FAISMUN	500 ml	71	(Número de ml construidos / número de ml programados) x 100
Ocotlán de Morelos	Varias estructuras de vialidad del municipio presentan diversas carencias que dificultan el tránsito adecuado de la población.	Fortalecer la infraestructura vial del municipio.	5.2.1 Mejorar los caminos y calles del municipio	5.2.1.3 Pavimentar las calles que tienen con un mayor uso peatonal en las localidades del municipio.	Construcción de pavimentación con concreto hidráulico en la privada Morelos en la localidad de Ocotlán de Morelos en el municipio de Ocotlán de Morelos *186	16.780930°	-96.667515°	Gobierno municipal	2025 - 2027	\$ 3,500,000	FAISMUN	500 ml	51	(Número de ml construidos / número de ml programados) x 100

Ocotlán de Morelos	Varias estructuras de vialidad del municipio presentan diversas carencias que dificultan el tránsito adecuado de la población.	Fortalecer la infraestructura vial del municipio.	5.2.1 Mejorar los caminos y calles del municipio	5.2.1.5 Rehabilitar las calles de pavimento que se encuentran en mal estado.	Rehabilitación de pavimentación con concreto hidráulico en diferentes calles de la colonia Santa María Tocuela en la localidad de Ocotlán de Morelos en el municipio de Ocotlán de Morelos *95	16.797881°	-96.673449°	Gobierno municipal	2025 - 2027	\$ 3,500,000	FAISMUN	800 m2	117	(Número de m2 rehabilitados / número de m2 programados) x 100
Ocotlán de Morelos	Varias estructuras de vialidad del municipio presentan diversas carencias que dificultan el tránsito adecuado de la población.	Fortalecer la infraestructura vial del municipio.	5.2.1 Mejorar los caminos y calles del municipio	5.2.1.6 Pintar las guarniciones en las calles de distintas agencias y colonias.	Pintura en guarniciones y topes de la calle Prolongación 16 de Septiembre de la colonia Las Jacarandas en la localidad de Ocotlán de Morelos en el municipio de Ocotlán de Morelos *282	16.790536°	-96.660033°	Gobierno municipal	2025 - 2027	\$5,000	Tequio	500 ml	53	(Número de ml rehabilitados / número de ml programados) x 100
Praxedis de Guerrero	Varias estructuras de vialidad del municipio presentan diversas carencias que dificultan el tránsito adecuado de la población.	Fortalecer la infraestructura vial del municipio.	5.2.2 Habilitar infraestructura complementaria esencial en el municipio.	5.2.2.1 Construir puentes vehiculares en las localidades del municipio	Construcción de puente vehicular en la calle principal de la localidad de Praxedis de Guerrero en el municipio de Ocotlán de Morelos *13	16.730833°	-96.653889°	Gobierno municipal	2025 - 2027	\$ 3,500,000	FAISMUN	150 m2	882	(Número de m2 construidos / número de m2 programados) x 100
San Jacinto Chilateca	Varias estructuras de vialidad del municipio presentan diversas carencias que dificultan el tránsito adecuado de la población.	Fortalecer la infraestructura vial del municipio.	5.2.2 Habilitar infraestructura complementaria esencial en el municipio.	5.2.2.2 Rehabilitar puentes vehiculares en mal estado.	Rehabilitación de puente vehicular en la localidad de San Jacinto Chilateca en el municipio de Ocotlán de Morelos *51	16.839053°	-96.690302°	Gobierno municipal	2025 - 2027	\$ 3,000,000	FAISMUN	30 ml	376	(Número de m2 rehabilitados / número de m2 programados) x 100

5.3: Vivienda

Localidad	Problema	Objetivo	Estrategia	Línea de acción	Proyecto	Latitud	Longitud	Actores involucrados	Periodo ejecución	Costo	Fuente de financiamiento	Meta	Beneficiarios	Indicador
Praxedis de Guerrero	Existen viviendas en el municipio sin espacios adecuados y acceso a servicios básicos.	Mejorar las condiciones de la vivienda en el municipio.	5.3.1 Mejorar las condiciones de habitabilidad y los espacios al interior de la vivienda.	5.3.1.1 Construir cuartos dormitorio en las localidades del municipio.	Construcción de cuarto dormitorio en la localidad de Praxedis de Guerrero en el municipio de Ocotlán de Morelos *244	16.721051°	-96.63777°	Gobierno municipal Vivienda Bienestar	2025 - 2027	\$2,500,000	Vivienda Bienestar	20 cuartos	138	(Número de cuartos construidos / número de cuartos programados) x 100
Buenavista	Existen viviendas en el municipio sin espacios adecuados y acceso a servicios básicos.	Mejorar las condiciones de la vivienda en el municipio.	5.3.1 Mejorar las condiciones de habitabilidad y los espacios al interior de la vivienda.	5.3.1.1 Construir cuartos dormitorio en las localidades del municipio.	Construcción de cuarto dormitorio en la localidad de Buenavista en el municipio de Ocotlán de Morelos *245	16.723111°	-96.792155°	Gobierno municipal Vivienda Bienestar	2025 - 2027	\$2,500,000	Vivienda Bienestar	20 cuartos	155	(Número de cuartos construidos / número de cuartos programados) x 100

San Jacinto Ocotlán	Existen viviendas en el municipio sin espacios adecuados y acceso a servicios básicos.	Mejorar las condiciones de la vivienda en el municipio.	5.3.1 Mejorar las condiciones de habitabilidad y los espacios al interior de la vivienda.	5.3.1.1 Construir cuartos dormitorio en las localidades del municipio.	Construcción de cuarto dormitorio en la localidad de San Jacinto Ocotlán en el municipio de Ocotlán de Morelos *246	16.784298°	-96.681670°	Gobierno municipal Vivienda Bienestar	2025 - 2027	\$2,500,000	Vivienda Bienestar	20 cuartos	181	(Número de cuartos construidos / número de cuartos programados) x 100
Ocotlán de Morelos	Existen viviendas en el municipio sin espacios adecuados y acceso a servicios básicos.	Mejorar las condiciones de la vivienda en el municipio.	5.3.1 Mejorar las condiciones de habitabilidad y los espacios al interior de la vivienda.	5.3.1.1 Construir cuartos dormitorio en las localidades del municipio.	Construcción de cuartos dormitorios en la colonia Rancho Galea en la localidad de Ocotlán de Morelos en el municipio de Ocotlán de Morelos *267	16.795496°	-96.651863°	Gobierno municipal Vivienda Bienestar	2025 - 2027	\$5,000,000	Vivienda Bienestar	40 dormitorios	215	(Número de dormitorios construidos / número de dormitorios programados) x 100
Ocotlán de Morelos	Existen viviendas en el municipio sin espacios adecuados y acceso a servicios básicos.	Mejorar las condiciones de la vivienda en el municipio.	5.3.2 Mejorar las condiciones de habitabilidad al interior de las viviendas.	5.3.1.1 Construir cuartos dormitorio en las localidades del municipio.	Construcción de cuarto dormitorio en la colonia Rancho Moreno en la localidad de Ocotlán de Morelos en el municipio de Ocotlán de Morelos *269	16.780017°	-96.653605°	Gobierno municipal Vivienda Bienestar	2025 - 2027	\$3,750,000	Vivienda Bienestar	30 cuartos	133	(Número de cuartos construidos / número de cuartos programados) x 100
Ocotlán de Morelos	Existen viviendas en el municipio sin espacios adecuados y acceso a servicios básicos.	Mejorar las condiciones de la vivienda en el municipio.	5.3.2 Fortalecer el acceso a los servicios básicos en la vivienda.	5.3.2.1 Construir tomas domiciliarias de agua en las viviendas que no disponen de ellas.	Construcción de toma domiciliaria de agua potable en diversas calles de la colonia Rancho Galea en la localidad de Ocotlán de Morelos en el municipio de Ocotlán de Morelos *136	16.796102°	-96.650442°	Gobierno municipal Vivienda Bienestar	2025 - 2026	\$23,000	FAISMUN	23 tomas	89	(Número de tomas construidas / número de tomas programadas) x 100
Ocotlán de Morelos	Existen viviendas en el municipio sin espacios adecuados y acceso a servicios básicos.	Mejorar las condiciones de la vivienda en el municipio.	5.3.2 Fortalecer el acceso a los servicios básicos en la vivienda.	5.3.2.2 Construir sanitarios con biodigestor en las viviendas que no cuentan con acceso a la red de drenaje tradicional	Construcción de sanitario con biodigestor en la colonia Rancho Los Amador en la localidad de Ocotlán de Morelos en el municipio de Ocotlán de Morelos *167	16.795084°	-96.640744°	Gobierno municipal Vivienda Bienestar	2025 - 2026	\$700,000	Vivienda Bienestar	25 sanitarios	120	(Número de sanitarios construidos / número de sanitarios programados) x 100
Ocotlán de Morelos	Existen viviendas en el municipio sin espacios adecuados y acceso a servicios básicos.	Mejorar las condiciones de la vivienda en el municipio.	5.3.2 Fortalecer el acceso a los servicios básicos en la vivienda.	5.3.2.2 Construir sanitarios con biodigestor en las viviendas que no cuentan con acceso a la red de drenaje tradicional	Construcción de sanitarios biodigestor en la colonia Lachilagua en la localidad de Ocotlán de Morelos en el municipio de Ocotlán de Morelos *266	16.776189°	-96.663752°	Gobierno municipal Vivienda Bienestar	2025 - 2026	\$600,000	Vivienda Bienestar	20 sanitarios	54	(Número de sanitarios construidos / número de sanitarios programados) x 100
Ocotlán de Morelos	Existen viviendas en el municipio sin espacios adecuados y acceso a servicios básicos.	Mejorar las condiciones de la vivienda en el municipio.	5.3.2 Fortalecer el acceso a los servicios básicos en la vivienda.	5.3.2.2 Construir sanitarios con biodigestor en las viviendas que no cuentan con acceso a la red de drenaje tradicional	Construcción de sanitarios con biodigestor en la colonia Rancho Moreno en la localidad de Ocotlán de Morelos en el municipio de Ocotlán de Morelos *268	16.778933°	-96.655851°	Gobierno municipal Vivienda Bienestar	2025 - 2026	\$600,000	Vivienda Bienestar	20 sanitarios	133	(Número de sanitarios construidos / número de sanitarios programados) x 100

Santa Rosa	Existen viviendas en el municipio sin espacios adecuados y acceso a servicios básicos.	Mejorar las condiciones de la vivienda en el municipio.	5.3.2 Fortalecer el acceso a los servicios básicos en la vivienda.	5.3.2.3 Construir redes de electrificación en las calles y localidades que no cuentan con ellas	Construcción de red de electrificación en diferentes calles de la localidad de Santa Rosa en el municipio de Ocotlán de Morelos *71	16.765332° -96.693044°	Gobierno municipal CFE	2025 - 2027	\$3,000,000	FAISMUN	800 ml	255	(Número de ml construidos / número de ml programados) x 100
Buenavista	Existen viviendas en el municipio sin espacios adecuados y acceso a servicios básicos.	Mejorar las condiciones de la vivienda en el municipio.	5.3.2 Fortalecer el acceso a los servicios básicos en la vivienda.	5.3.2.4 Ampliar las redes de electrificación existentes en las distintas calles y localidades del municipio.	Ampliación de la red de electrificación en diferentes calles de la localidad de Buenavista en el municipio de Ocotlán de Morelos *2	16.721739° -96.791592°	Gobierno municipal CFE	2025 - 2027	\$1,500,000	FAISMUN	15 postes	393	(Número de postes colocados / número de postes programados) x 100
Praxedis de Guerrero	Existen viviendas en el municipio sin espacios adecuados y acceso a servicios básicos.	Mejorar las condiciones de la vivienda en el municipio.	5.3.2 Fortalecer el acceso a los servicios básicos en la vivienda.	5.3.2.4 Ampliar las redes de electrificación existentes en las distintas calles y localidades del municipio.	Ampliación de la red de electrificación en diferentes calles de la localidad de Praxedis de Guerrero en el municipio de Ocotlán de Morelos *12	16.720582° -96.637921°	Gobierno municipal CFE	2025 - 2027	\$1,500,000	FAISMUN	15 postes	1,800	(Número de postes colocados / número de postes programados) x 100
San Cristóbal Ixcatlán	Existen viviendas en el municipio sin espacios adecuados y acceso a servicios básicos.	Mejorar las condiciones de la vivienda en el municipio.	5.3.2 Fortalecer el acceso a los servicios básicos en la vivienda.	5.3.2.4 Ampliar las redes de electrificación existentes en las distintas calles y localidades del municipio.	Ampliación de la red de electrificación en diferentes calles de la localidad de San Cristóbal Ixcatlán en el municipio de Ocotlán de Morelos *22	16.821291° -96.679171°	Gobierno municipal CFE	2025 - 2027	\$1,500,000	FAISMUN	15 postes	163	(Número de postes colocados / número de postes programados) x 100
San Isidro	Existen viviendas en el municipio sin espacios adecuados y acceso a servicios básicos.	Mejorar las condiciones de la vivienda en el municipio.	5.3.2 Fortalecer el acceso a los servicios básicos en la vivienda.	5.3.2.4 Ampliar las redes de electrificación existentes en las distintas calles y localidades del municipio.	Ampliación de la red de electrificación en diferentes calles de la localidad de San Isidro en el municipio de Ocotlán de Morelos *42	16.743287° -96.660636°	Gobierno municipal CFE	2025 - 2027	\$1,500,000	FAISMUN	15 postes	53	(Número de postes colocados / número de postes programados) x 100
San Jacinto Chilateca	Existen viviendas en el municipio sin espacios adecuados y acceso a servicios básicos.	Mejorar las condiciones de la vivienda en el municipio.	5.3.2 Fortalecer el acceso a los servicios básicos en la vivienda.	5.3.2.4 Ampliar las redes de electrificación existentes en las distintas calles y localidades del municipio.	Ampliación de la red de electrificación en diferentes calles de la localidad de San Jacinto Chilateca en el municipio de Ocotlán de Morelos *49	16.841624° -96.684081°	Gobierno municipal CFE	2025 - 2027	\$1,500,000	FAISMUN	15 postes	650	(Número de postes colocados / número de postes programados) x 100
San Jacinto Ocotlán	Existen viviendas en el municipio sin espacios adecuados y acceso a servicios básicos.	Mejorar las condiciones de la vivienda en el municipio.	5.3.2 Fortalecer el acceso a los servicios básicos en la vivienda.	5.3.2.4 Ampliar las redes de electrificación existentes en las distintas calles y localidades del municipio.	Ampliación de la red de electrificación en diferentes calles de la localidad de San Jacinto Ocotlán en el municipio de Ocotlán de Morelos *56	16.785515° -96.683117°	Gobierno municipal CFE	2025 - 2027	\$1,500,000	FAISMUN	15 postes	1,045	(Número de postes colocados / número de postes programados) x 100

San Pedro Guegorexe	Existen viviendas en el municipio sin espacios adecuados y acceso a servicios básicos.	Mejorar las condiciones de la vivienda en el municipio.	5.3.2 Fortalecer el acceso a los servicios básicos en la vivienda.	5.3.2.4 Ampliar las redes de electrificación existentes en las distintas calles y localidades del municipio.	Ampliación de la red de electrificación en diferentes calles de la localidad de San Pedro Guegorexe en el municipio de Ocotlán de Morelos *61	16.873108°	-96.675728°	Gobierno municipal CFE	2025 - 2027	\$1,500,000	FAISMUN	15 postes	1,036	(Número de postes colocados / número de postes programados) x 100
Santa María La Chilaíta	Existen viviendas en el municipio sin espacios adecuados y acceso a servicios básicos.	Mejorar las condiciones de la vivienda en el municipio.	5.3.2 Fortalecer el acceso a los servicios básicos en la vivienda.	5.3.2.4 Ampliar las redes de electrificación existentes en las distintas calles y localidades del municipio.	Ampliación de la red de electrificación en diferentes calles de la localidad de Santa María La Chilaíta en el municipio de Ocotlán de Morelos *65	16.759739°	-96.655335°	Gobierno municipal CFE	2025 - 2027	\$1,500,000	FAISMUN	15 postes	216	(Número de postes colocados / número de postes programados) x 100
Sitio de Santiago	Existen viviendas en el municipio sin espacios adecuados y acceso a servicios básicos.	Mejorar las condiciones de la vivienda en el municipio.	5.3.2 Fortalecer el acceso a los servicios básicos en la vivienda.	5.3.2.4 Ampliar las redes de electrificación existentes en las distintas calles y localidades del municipio.	Ampliación de la red de electrificación en diferentes calles de la localidad de Sitio de Santiago en el municipio de Ocotlán de Morelos *77	16.756561°	-96.635554°	Gobierno municipal CFE	2025 - 2027	\$1,500,000	FAISMUN	15 postes	131	(Número de postes colocados / número de postes programados) x 100
Tejas de Morelos	Existen viviendas en el municipio sin espacios adecuados y acceso a servicios básicos.	Mejorar las condiciones de la vivienda en el municipio.	5.3.2 Fortalecer el acceso a los servicios básicos en la vivienda.	5.3.2.4 Ampliar las redes de electrificación existentes en las distintas calles y localidades del municipio.	Ampliación de la red de electrificación en diferentes calles de la localidad de Tejas de Morelos en el municipio de Ocotlán de Morelos *80	16.759485°	-96.772705°	Gobierno municipal CFE	2025 - 2027	\$1,500,000	FAISMUN	55 ml	690	(Número de ml construidos / número de ml programados) x 100
Ocotlán de Morelos	Existen viviendas en el municipio sin espacios adecuados y acceso a servicios básicos.	Mejorar las condiciones de la vivienda en el municipio.	5.3.2 Fortalecer el acceso a los servicios básicos en la vivienda.	5.3.2.4 Ampliar las redes de electrificación existentes en las distintas calles y localidades del municipio.	Ampliación de la red de electrificación en varias calles de la colonia Unión y Progreso en localidad de Ocotlán de Morelos en el municipio de Ocotlán de Morelos *110	16.783418°	-96.668349°	Gobierno municipal CFE	2025 - 2027	\$1,500,000	FAISMUN	80 ml	920	(Número de ml construidos / número de ml programados) x 100
Ocotlán de Morelos	Existen viviendas en el municipio sin espacios adecuados y acceso a servicios básicos.	Mejorar las condiciones de la vivienda en el municipio.	5.3.2 Fortalecer el acceso a los servicios básicos en la vivienda.	5.3.2.4 Ampliar las redes de electrificación existentes en las distintas calles y localidades del municipio.	Ampliación de la red de electrificación en varias calles de la colonia La Tortolita en localidad de Ocotlán de Morelos en el municipio de Ocotlán de Morelos *133	16.775744°	-96.660502°	Gobierno municipal CFE	2025 - 2027	\$1,500,000	FAISMUN	15 postes	371	(Número de postes colocados / número de postes programados) x 100
Ocotlán de Morelos	Existen viviendas en el municipio sin espacios adecuados y acceso a servicios básicos.	Mejorar las condiciones de la vivienda en el municipio.	5.3.2 Fortalecer el acceso a los servicios básicos en la vivienda.	5.3.2.4 Ampliar las redes de electrificación existentes en las distintas calles y localidades del municipio.	Ampliación de la red de electrificación en varias calles de la colonia Rancho Galea en localidad de Ocotlán de Morelos en el municipio de Ocotlán de Morelos *135	16.795496°	-96.651863°	Gobierno municipal CFE	2025 - 2027	\$1,500,000	FAISMUN	15 postes	215	(Número de postes colocados / número de postes programados) x 100

Ocotlán de Morelos	Existen viviendas en el municipio sin espacios adecuados y acceso a servicios básicos.	Mejorar las condiciones de la vivienda en el municipio.	5.3.2 Fortalecer el acceso a los servicios básicos en la vivienda.	5.3.2.4 Ampliar las redes de electrificación existentes en las distintas calles y localidades del municipio.	Ampliación de la red de electrificación en varias calles de la colonia Lachilagua en localidad de Ocotlán de Morelos en el municipio de Ocotlán de Morelos *152	16.776449°	-96.663703°	Gobierno municipal CFE	2025 - 2027	\$1,500,000	FAISMUN	15 postes	255	(Número de postes colocados / número de postes programados) x 100
--------------------	--	---	--	--	---	------------	-------------	---------------------------	-------------	-------------	---------	-----------	-----	---

5.4: Agua y saneamiento

Localidad	Problema	Objetivo	Estrategia	Línea de acción	Proyecto	Latitud	Longitud	Actores involucrados	Periodo ejecución	Costo	Fuente de financiamiento	Meta	Benefici	Indicador
Ocotlán de Morelos	Existen calles y localidades en el municipio que no cuentan con los servicios de agua y saneamiento.	Fortalecer los sistemas municipales de agua y saneamiento.	5.4.1 Reforzar las fuentes de abastecimiento para la red de agua entubada.	5.4.1.1 Construir presas para la obtención de agua.	Construcción de presa de agua en la localidad de Ocotlán de Morelos en el municipio de Ocotlán de Morelos *257	16.797626°	-96.672588°	Gobierno municipal Comisión Estatal del Agua	2025- 2027	\$5,000,000	FAISMUN Otras fuentes de financiamiento	5,000 m3	1,800	(Número de m3 construidos / número de m3 programados) x 100
San Pedro Guegorexe	Existen calles y localidades en el municipio que no cuentan con los servicios de agua y saneamiento.	Fortalecer los sistemas municipales de agua y saneamiento.	5.4.1 Reforzar las fuentes de abastecimiento para la red de agua entubada.	5.4.1.2 Construir pozos profundos para la obtención de agua	Construcción de pozo profundo de agua entubada en la localidad de San Pedro Guegorexe en el municipio de Ocotlán de Morelos *59	16.872340°	-96.673602°	Gobierno municipal	2025- 2027	\$1,000,000	FAISMUN	1 pozo	1,036	(Número de pozos construidos / número de pozos programados) x 100
Ocotlán de Morelos	Existen calles y localidades en el municipio que no cuentan con los servicios de agua y saneamiento.	Fortalecer los sistemas municipales de agua y saneamiento.	5.4.1 Reforzar las fuentes de abastecimiento para la red de agua entubada.	5.4.1.2 Construir pozos profundos para la obtención de agua	Construcción de pozo profundo en la colonia Rancho Los Amador en la localidad de Ocotlán de Morelos en el municipio de Ocotlán de Morelos *168	16.794749°	-96.640883°	Gobierno municipal	2025- 2027	\$1,000,000	FAISMUN	1 pozo	120	(Número de m3 construidos / número de m3 programados) x 100
Ocotlán de Morelos	Existen calles y localidades en el municipio que no cuentan con los servicios de agua y saneamiento.	Fortalecer los sistemas municipales de agua y saneamiento.	5.4.1 Reforzar las fuentes de abastecimiento para la red de agua entubada.	5.4.1.2 Construir pozos profundos para la obtención de agua	Construcción de pozo profundo de agua entubada en la localidad de Ocotlán de Morelos en el municipio de Ocotlán de Morelos *259	16.797626°	-96.672588°	Gobierno municipal Comisión Estatal del Agua	2025- 2027	\$1,000,000	FAISMUN Otras fuentes de financiamiento	1 pozo	1,800	(Número de pozos construidos / número de pozos programados) x 100

San Jacinto Chilateca	Existen calles y localidades en el municipio que no cuentan con los servicios de agua y saneamiento.	Fortalecer los sistemas municipales de agua y saneamiento.	5.4.1 Reforzar las fuentes de abastecimiento o para la red de agua entubada.	5.4.1.3 Equipar pozos profundos existentes para la obtención de agua.	Equipamiento de pozo profundo de agua entubada en la localidad de San Jacinto Chilateca en el municipio de Ocotlán de Morelos *47	16.842009°	-96.685413°	Gobierno municipal	2025- 2027	\$500,000	FAISMUN	500 ml	650	(Número de ml equipados / número de ml programados) x 100
Tejas de Morelos	Existen calles y localidades en el municipio que no cuentan con los servicios de agua y saneamiento.	Fortalecer los sistemas municipales de agua y saneamiento.	5.4.1 Reforzar las fuentes de abastecimiento o para la red de agua entubada.	5.4.1.4 Rehabilitar pozos profundos existentes para la obtención de agua.	Rehabilitación de pozo profundo de agua entubada en la localidad de Tejas de Morelos en el municipio de Ocotlán de Morelos *251	16.756575°	-96.764413°	Gobierno municipal Comisión Estatal del Agua	2025- 2027	\$600,000	FAISMUN Otras fuentes de financiamiento	1 pozo	690	(Número de pozos rehabilitados/ número de pozos programados) x 100
San Cristóbal Ixcatlán	Existen calles y localidades en el municipio que no cuentan con los servicios de agua y saneamiento.	Fortalecer los sistemas municipales de agua y saneamiento.	5.4.1 Reforzar las fuentes de abastecimiento o para la red de agua entubada.	5.4.1.5 Construir pozos artesianos para la obtención de agua.	Construcción de pozo artesiano en la localidad de San Cristóbal Ixcatlán en el municipio de Ocotlán de Morelos *23	16.819965°	-96.678032°	Gobierno municipal	2025- 2027	\$500,000	FAISMUN	1 pozo	163	(Número de pozos rehabilitados/ número de pozos programados) x 100
Ocotlán de Morelos	Existen calles y localidades en el municipio que no cuentan con los servicios de agua y saneamiento.	Fortalecer los sistemas municipales de agua y saneamiento.	5.4.1 Reforzar las fuentes de abastecimiento o para la red de agua entubada.	5.4.1.5 Construir pozos artesianos para la obtención de agua.	Construcción de pozo artesiano en la colonia Unión y Progreso en localidad de Ocotlán de Morelos en el municipio de Ocotlán de Morelos *106	16.776883°	-96.670846°	Gobierno municipal	2025- 2027	\$500,000	FAISMUN	1 pozo	920	(Número de pozos rehabilitados/ número de pozos programados) x 100
Santa María La Chilaíta	Existen calles y localidades en el municipio que no cuentan con los servicios de agua y saneamiento.	Fortalecer los sistemas municipales de agua y saneamiento.	5.4.1 Reforzar las fuentes de abastecimiento o para la red de agua entubada.	5.4.1.6 Construir captaciones de agua potable.	Construcción de captación de agua potable en la localidad de Santa María La Chilaíta en el municipio de Ocotlán de Morelos *64	16.756812°	-96.653712°	Gobierno municipal	2025- 2027	\$3,000,000	FAISMUN	400 m2	516	(Número de m2 construidos/ número de m2 programados) x 100
Ocotlán de Morelos	Existen calles y localidades en el municipio que no cuentan con los servicios de agua y saneamiento.	Fortalecer los sistemas municipales de agua y saneamiento.	5.4.1 Reforzar las fuentes de abastecimiento o para la red de agua entubada.	5.4.1.6 Construir captaciones de agua potable.	Construcción de captación de agua potable en la colonia Rancho Moreno en la localidad de Ocotlán de Morelos en el municipio de Ocotlán de Morelos *154	16.778292°	-96.656203°	Gobierno municipal	2025- 2027	\$3,000,000	FAISMUN	500 m2	133	(Número de m2 construidos/ número de m2 programados) x 100

Santa Rosa	Existen calles y localidades en el municipio que no cuentan con los servicios de agua y saneamiento.	Fortalecer los sistemas municipales de agua y saneamiento.	5.4.1 Reforzar las fuentes de abastecimiento o para la red de agua entubada.	5.4.1.7 Realizar mantenimiento a captaciones de agua potable.	Mantenimiento de captación de agua potable de la localidad de Santa Rosa en el municipio de Ocotlán de Morelos *68	16.768545° -96.691345°	Gobierno municipal	2025- 2027	\$1,500,000	FAISMUN	200 ml	255	(Número de ml con mantenimiento/ número de m2 programados) x 100
San Jacinto Chilateca	Existen calles y localidades en el municipio que no cuentan con los servicios de agua y saneamiento.	Fortalecer los sistemas municipales de agua y saneamiento.	5.4.2 Incrementar la eficiencia en el almacenamiento y distribución de agua entubada.	5.4.2.1 Construir tanques públicos para el almacenamiento del agua potable.	Construcción de tanque público de agua potable en la localidad de San Jacinto Chilateca en el municipio de Ocotlán de Morelos *46	16.840757° -96.684145°	Gobierno municipal	2025- 2027	\$1,500,000.	FAISMUN	800 m2	610	(Número de m2 construidos/ número de m2 programados) x 100
San Pedro Guegorexe	Existen calles y localidades en el municipio que no cuentan con los servicios de agua y saneamiento.	Fortalecer los sistemas municipales de agua y saneamiento.	5.4.2 Incrementar la eficiencia en el almacenamiento y distribución de agua entubada.	5.4.2.1 Construir tanques públicos para el almacenamiento del agua potable.	Construcción de tanque público de agua potable en la localidad de San Pedro Guegorexe en el municipio de Ocotlán de Morelos *60	16.873389° -96.673774°	Gobierno municipal	2025- 2027	\$1,500,000	FAISMUN	50 m3	1,036	(Número de m3 construidos/ número de m3 programados) x 100
Ocotlán de Morelos	Existen calles y localidades en el municipio que no cuentan con los servicios de agua y saneamiento.	Fortalecer los sistemas municipales de agua y saneamiento.	5.4.2 Incrementar la eficiencia en el almacenamiento y distribución de agua entubada.	5.4.2.1 Construir tanques públicos para el almacenamiento del agua potable.	Construcción de tanque público de agua potable en la colonia Unión y Progreso en localidad de Ocotlán de Morelos en el municipio de Ocotlán de Morelos *107	16.776905° -96.671273°	Gobierno municipal	2025- 2027	\$1,500,000	FAISMUN	27 m3	920	(Número de m3 construidos/ número de m3 programados) x 100
San Pedro Guegorexe	Existen calles y localidades en el municipio que no cuentan con los servicios de agua y saneamiento.	Fortalecer los sistemas municipales de agua y saneamiento.	5.4.2 Incrementar la eficiencia en el almacenamiento y distribución de agua entubada.	5.4.2.1 Construir tanques públicos para el almacenamiento del agua potable.	Construcción de tanque público de agua potable en la localidad de San Pedro Guegorexe en el municipio de Ocotlán de Morelos *250	16.872494° -96.674877°	Gobierno municipal Comisión Estatal del agua	2025- 2027	\$1,500,000	FAISMUN Otras fuentes de financiamiento	800 m2	1,036	(Número de m2 construidos/ número de m2 programados) x 100
Ocotlán de Morelos	Existen calles y localidades en el municipio que no cuentan con los servicios de agua y saneamiento.	Fortalecer los sistemas municipales de agua y saneamiento.	5.4.2 Incrementar la eficiencia en el almacenamiento y distribución de agua entubada.	5.4.2.1 Construir tanques públicos para el almacenamiento del agua potable.	Construcción de tanque de almacenamiento de agua en la localidad de Ocotlán de Morelos en el municipio de Ocotlán de Morelos *256	16.797626° -96.672588°	Gobierno municipal Comisión Estatal del agua	2025- 2027	\$1,500,000	FAISMUN Otras fuentes de financiamiento	4,000 m3	1,800	(Número de m3 construidos/ número de m3 programados) x 100
Ocotlán de Morelos	Existen calles y localidades en el municipio que no cuentan con los servicios de agua y saneamiento.	Fortalecer los sistemas municipales de agua y saneamiento.	5.4.2 Incrementar la eficiencia en el almacenamiento y distribución de agua entubada.	5.4.2.1 Construir tanques públicos para el almacenamiento del agua potable.	Construcción de tanque público de agua potable en la localidad de Ocotlán de Morelos en el municipio de Ocotlán de Morelos *260	16.797626° -96.672588°	Gobierno municipal Comisión Estatal del agua	2025- 2027	\$1,500,000	FAISMUN Otras fuentes de financiamiento	4,000 m3	1,800	(Número de m3 construidos/ número de m3 programados) x 100

La soledad	Existen calles y localidades en el municipio que no cuentan con los servicios de agua y saneamiento.	Fortalecer los sistemas municipales de agua y saneamiento.	5.4.2 Incrementar la eficiencia en el almacenamiento y distribución de agua entubada.	5.4.2.2 Construir redes y sistemas de agua entubada para su distribución.	Construcción del sistema de agua entubada en la localidad La Soledad en el municipio de Ocotlán de Morelos *9	16.781674°	-96.660575°	Gobierno municipal	2025- 2027	\$2,000,000	FAISMUN	500 ml	39	(Número de ml construidos/ número de ml programados) x 100
Santa Rosa	Existen calles y localidades en el municipio que no cuentan con los servicios de agua y saneamiento.	Fortalecer los sistemas municipales de agua y saneamiento.	5.4.2 Incrementar la eficiencia en el almacenamiento y distribución de agua entubada.	5.4.2.2 Construir redes y sistemas de agua entubada para su distribución.	Construcción de la red de agua entubada en diferentes calles de la localidad de Santa Rosa en el municipio de Ocotlán de Morelos *69	16.765625°	-96.693733°	Gobierno municipal	2025- 2027	\$2,000,000	FAISMUN	500 ml	255	(Número de ml construidos/ número de ml programados) x 100
Ocotlán de Morelos	Existen calles y localidades en el municipio que no cuentan con los servicios de agua y saneamiento.	Fortalecer los sistemas municipales de agua y saneamiento.	5.4.2 Incrementar la eficiencia en el almacenamiento y distribución de agua entubada.	5.4.2.2 Construir redes y sistemas de agua entubada para su distribución.	Construcción del sistema de agua entubada en varias calles de la colonia Unión y Progreso en localidad de Ocotlán de Morelos en el municipio de Ocotlán de Morelos *105	16.776928°	-96.670239°	Gobierno municipal	2025- 2027	\$2,000,000	FAISMUN	500 ml	920	(Número de ml construidos/ número de ml programados) x 100
Ocotlán de Morelos	Existen calles y localidades en el municipio que no cuentan con los servicios de agua y saneamiento.	Fortalecer los sistemas municipales de agua y saneamiento.	5.4.2 Incrementar la eficiencia en el almacenamiento y distribución de agua entubada.	5.4.2.2 Construir redes y sistemas de agua entubada para su distribución.	Construcción de la red de agua entubada en diferentes calles de la colonia La Tortolita en la localidad de Ocotlán de Morelos en el municipio de Ocotlán de Morelos *125	16.775744°	-96.660502°	Gobierno municipal	2025- 2027	\$2,000,000	FAISMUN	900 ml	371	(Número de ml construidos/ número de ml programados) x 100
Ocotlán de Morelos	Existen calles y localidades en el municipio que no cuentan con los servicios de agua y saneamiento.	Fortalecer los sistemas municipales de agua y saneamiento.	5.4.2 Incrementar la eficiencia en el almacenamiento y distribución de agua entubada.	5.4.2.2 Construir redes y sistemas de agua entubada para su distribución.	Construcción de la red de agua entubada en diversas calles de la colonia El Potrero en la localidad de Ocotlán de Morelos en el municipio de Ocotlán de Morelos *158	16.752975°	-96.638664°	Gobierno municipal	2025- 2027	\$2,000,000	FAISMUN	2 km	200	(Número de km construidos/ número de km programados) x 100
Ocotlán de Morelos	Existen calles y localidades en el municipio que no cuentan con los servicios de agua y saneamiento.	Fortalecer los sistemas municipales de agua y saneamiento.	5.4.2 Incrementar la eficiencia en el almacenamiento y distribución de agua entubada.	5.4.2.2 Construir redes y sistemas de agua entubada para su distribución.	Construcción de sistema de agua entubada en la colonia La Alcantarilla en la localidad de Ocotlán de Morelos en el municipio de Ocotlán de Morelos *195	16.788806°	-96.671882°	Gobierno municipal	2025- 2027	\$2,000,000	FAISMUN	800 ml	66	(Número de ml construidos/ número de ml programados) x 100
Ocotlán de Morelos	Existen calles y localidades en el municipio que no cuentan con los servicios de agua y saneamiento.	Fortalecer los sistemas municipales de agua y saneamiento.	5.4.2 Incrementar la eficiencia en el almacenamiento y distribución de agua entubada.	5.4.2.2 Construir redes y sistemas de agua entubada para su distribución.	Construcción de sistema de agua entubada en la colonia Cerrito de Piedra en la localidad de Ocotlán de Morelos en el municipio de Ocotlán de Morelos *199	16.793252°	-96.674990°	Gobierno municipal	2025- 2027	\$2,000,000	FAISMUN	800 ml	125	(Número de ml construidos/ número de ml programados) x 100

Ocotlán de Morelos	Existen calles y localidades en el municipio que no cuentan con los servicios de agua y saneamiento.	Fortalecer los sistemas municipales de agua y saneamiento.	5.4.2 Incrementar la eficiencia en el almacenamiento y distribución de agua entubada.	5.4.2.2 Construir redes y sistemas de agua entubada para su distribución.	Construcción de sistema de agua entubada en la colonia El Mirador en la localidad de Ocotlán de Morelos en el municipio de Ocotlán de Morelos *203	16.812436°	-96.662240°	Gobierno municipal	2025- 2027	\$2,000,000	FAISMUN	800 ml	125	(Número de ml construidos/ número de ml programados) x 100
Ocotlán de Morelos	Existen calles y localidades en el municipio que no cuentan con los servicios de agua y saneamiento.	Fortalecer los sistemas municipales de agua y saneamiento.	5.4.2 Incrementar la eficiencia en el almacenamiento y distribución de agua entubada.	5.4.2.2 Construir redes y sistemas de agua entubada para su distribución.	Construcción de sistema de agua entubada en la colonia El Taray en la localidad de Ocotlán de Morelos en el municipio de Ocotlán de Morelos *207	16.782431°	-96.660423°	Gobierno municipal	2025- 2027	\$2,000,000	FAISMUN	800 ml	39	(Número de ml construidos/ número de ml programados) x 100
Ocotlán de Morelos	Existen calles y localidades en el municipio que no cuentan con los servicios de agua y saneamiento.	Fortalecer los sistemas municipales de agua y saneamiento.	5.4.2 Incrementar la eficiencia en el almacenamiento y distribución de agua entubada.	5.4.2.2 Construir redes y sistemas de agua entubada para su distribución.	Construcción de sistema de agua entubada en la colonia Juquilita en la localidad de Ocotlán de Morelos en el municipio de Ocotlán de Morelos *211	16.781382°	-96.666593°	Gobierno municipal	2025- 2027	\$2,000,000	FAISMUN	800 ml	53	(Número de ml construidos/ número de ml programados) x 100
Ocotlán de Morelos	Existen calles y localidades en el municipio que no cuentan con los servicios de agua y saneamiento.	Fortalecer los sistemas municipales de agua y saneamiento.	5.4.2 Incrementar la eficiencia en el almacenamiento y distribución de agua entubada.	5.4.2.2 Construir redes y sistemas de agua entubada para su distribución.	Construcción de sistema de agua entubada en la colonia La Esperanza en la localidad de Ocotlán de Morelos en el municipio de Ocotlán de Morelos *211	16.778964°	-96.676150°	Gobierno municipal	2025- 2027	\$2,000,000	FAISMUN	800 ml	60	(Número de ml construidos/ número de ml programados) x 100
Ocotlán de Morelos	Existen calles y localidades en el municipio que no cuentan con los servicios de agua y saneamiento.	Fortalecer los sistemas municipales de agua y saneamiento.	5.4.2 Incrementar la eficiencia en el almacenamiento y distribución de agua entubada.	5.4.2.2 Construir redes y sistemas de agua entubada para su distribución.	Construcción de sistema de agua entubada en la colonia Los Ocotes en la localidad de Ocotlán de Morelos en el municipio de Ocotlán de Morelos *219	16.771215°	-96.675604°	Gobierno municipal	2025- 2027	\$2,000,000	FAISMUN	800 ml	68	(Número de ml construidos/ número de ml programados) x 100
Ocotlán de Morelos	Existen calles y localidades en el municipio que no cuentan con los servicios de agua y saneamiento.	Fortalecer los sistemas municipales de agua y saneamiento.	5.4.2 Incrementar la eficiencia en el almacenamiento y distribución de agua entubada.	5.4.2.2 Construir redes y sistemas de agua entubada para su distribución.	Construcción de sistema de agua entubada en la colonia Los Peralta en la localidad de Ocotlán de Morelos en el municipio de Ocotlán de Morelos *223	16.788150°	-96.651471°	Gobierno municipal	2025- 2027	\$2,000,000	FAISMUN	800 ml	53	(Número de ml construidos/ número de ml programados) x 100
Ocotlán de Morelos	Existen calles y localidades en el municipio que no cuentan con los servicios de agua y saneamiento.	Fortalecer los sistemas municipales de agua y saneamiento.	5.4.2 Incrementar la eficiencia en el almacenamiento y distribución de agua entubada.	5.4.2.2 Construir redes y sistemas de agua entubada para su distribución.	Construcción de sistema de agua entubada en la colonia Los Sabinos en la localidad de Ocotlán de Morelos en el municipio de Ocotlán de Morelos *227	16.817437°	-96.668658°	Gobierno municipal	2025- 2027	\$2,000,000	FAISMUN	800 ml	88	(Número de ml construidos/ número de ml programados) x 100

Ocotlán de Morelos	Existen calles y localidades en el municipio que no cuentan con los servicios de agua y saneamiento.	Fortalecer los sistemas municipales de agua y saneamiento.	5.4.2 Incrementar la eficiencia en el almacenamiento y distribución de agua entubada.	5.4.2.2 Construir redes y sistemas de agua entubada para su distribución.	Construcción de sistema de agua entubada en la colonia Rancho El Ciruelo en la localidad de Ocotlán de Morelos en el municipio de Ocotlán de Morelos *231	16.801218° -96.655353°	Gobierno municipal	2025 - 2027	\$2,000,000	FAISMUN	800 ml	137	(Número de ml construidos/ número de ml programados) x 100
Ocotlán de Morelos	Existen calles y localidades en el municipio que no cuentan con los servicios de agua y saneamiento.	Fortalecer los sistemas municipales de agua y saneamiento.	5.4.2 Incrementar la eficiencia en el almacenamiento y distribución de agua entubada.	5.4.2.2 Construir redes y sistemas de agua entubada para su distribución.	Construcción de sistema de agua entubada en la colonia Rancho Los Pavorrales en la localidad de Ocotlán de Morelos en el municipio de Ocotlán de Morelos *235	16.789704° -96.643396°	Gobierno municipal	2025- 2027	\$2,000,000	FAISMUN	800 ml	64	(Número de ml construidos/ número de ml programados) x 100
Ocotlán de Morelos	Existen calles y localidades en el municipio que no cuentan con los servicios de agua y saneamiento.	Fortalecer los sistemas municipales de agua y saneamiento.	5.4.2 Incrementar la eficiencia en el almacenamiento y distribución de agua entubada.	5.4.2.2 Construir redes y sistemas de agua entubada para su distribución.	Construcción de sistema de agua entubada en la colonia Santa Cruz en la localidad de Ocotlán de Morelos en el municipio de Ocotlán de Morelos *239	16.790101° -96.675643°	Gobierno municipal	2025- 2027	\$2,000,000	FAISMUN	800 ml	84	(Número de ml construidos/ número de ml programados) x 100
San Pedro Guegorexe	Existen calles y localidades en el municipio que no cuentan con los servicios de agua y saneamiento.	Fortalecer los sistemas municipales de agua y saneamiento.	5.4.2 Incrementar la eficiencia en el almacenamiento y distribución de agua entubada.	5.4.2.2 Construir redes y sistemas de agua entubada para su distribución.	Construcción de red de agua entubada en diferentes calles de la localidad de San Pedro Guegorexe en el municipio de Ocotlán de Morelos *249	16.872494° -96.674877°	Gobierno municipal Comisión Estatal del Agua	2025- 2027	\$2,000,000	FAISMUN Otras fuentes de financiamiento	3 km	1,036	(Número de km construidos/ número de km programados) x 100
Buenavista	Existen calles y localidades en el municipio que no cuentan con los servicios de agua y saneamiento.	Fortalecer los sistemas municipales de agua y saneamiento.	5.4.2 Incrementar la eficiencia en el almacenamiento y distribución de agua entubada.	5.4.2.3 Ampliar redes y sistemas existentes de agua entubada para su distribución.	Ampliación de la red de agua entubada en diferentes calles de la localidad de Buenavista en el municipio de Ocotlán de Morelos *1	16.721689° -96.792991°	Gobierno municipal	2025 - 2027	\$2,000,000	FAISMUN	500 ml	393	(Número de ml construidos/ número de ml programados) x 100
Praxedis de Guerrero	Existen calles y localidades en el municipio que no cuentan con los servicios de agua y saneamiento.	Fortalecer los sistemas municipales de agua y saneamiento.	5.4.2 Incrementar la eficiencia en el almacenamiento y distribución de agua entubada.	5.4.2.3 Ampliar redes y sistemas existentes de agua entubada para su distribución.	Ampliación del sistema de agua entubada en diferentes calles de la localidad de Praxedis de Guerrero en el municipio de Ocotlán de Morelos *11	16.724305° -96.636790°	Gobierno municipal	2025- 2027	\$2,000,000	FAISMUN	500 ml	1,800	(Número de ml ampliados/ número de ml programados) x 100
San Cristóbal Ixcatlán	Existen calles y localidades en el municipio que no cuentan con los servicios de agua y saneamiento.	Fortalecer los sistemas municipales de agua y saneamiento.	5.4.2 Incrementar la eficiencia en el almacenamiento y distribución de agua entubada.	5.4.2.3 Ampliar redes y sistemas existentes de agua entubada para su distribución.	Ampliación de la red de agua entubada en la localidad de San Cristóbal Ixcatlán en el municipio de Ocotlán de Morelos *24	16.820012° -96.679902°	Gobierno municipal	2025 - 2027	\$2,000,000	FAISMUN	800 ml	163	(Número de ml ampliados/ número de ml programados) x 100

San Felipe Apóstol	Existen calles y localidades en el municipio que no cuentan con los servicios de agua y saneamiento.	Fortalecer los sistemas municipales de agua y saneamiento.	5.4.2 Incrementar la eficiencia en el almacenamiento y distribución de agua entubada.	5.4.2.3 Ampliar redes y sistemas existentes de agua entubada para su distribución.	Ampliación de la red de agua entubada en diferentes calles de la localidad de San Felipe Apóstol en el municipio de Ocotlán de Morelos *25	16.747399°	-96.756205°	Gobierno municipal	2025- 2027	\$2,000,000	FAISMUN	500 ml	216	(Número de ml ampliados/ número de ml programados) x 100
San Isidro	Existen calles y localidades en el municipio que no cuentan con los servicios de agua y saneamiento.	Fortalecer los sistemas municipales de agua y saneamiento.	5.4.2 Incrementar la eficiencia en el almacenamiento y distribución de agua entubada.	5.4.2.3 Ampliar redes y sistemas existentes de agua entubada para su distribución.	Ampliación de la red de agua entubada en diferentes calles de la localidad de San Isidro en el municipio de Ocotlán de Morelos *41	16.742540°	16.742540°	Gobierno municipal	2025- 2027	\$2,000,000	FAISMUN	500 ml	53	(Número de ml ampliados/ número de ml programados) x 100
San Jacinto Ocotlán	Existen calles y localidades en el municipio que no cuentan con los servicios de agua y saneamiento.	Fortalecer los sistemas municipales de agua y saneamiento.	5.4.2 Incrementar la eficiencia en el almacenamiento y distribución de agua entubada.	5.4.2.3 Ampliar redes y sistemas existentes de agua entubada para su distribución.	Ampliación de la red de agua entubada en diferentes calles de la localidad de San Jacinto Ocotlán en el municipio de Ocotlán de Morelos *53	16.782120°	-96.683023°	Gobierno municipal	2025- 2027	\$2,000,000	FAISMUN	500 ml	1,045	(Número de ml ampliados/ número de ml programados) x 100
San Pedro Guegorexe	Existen calles y localidades en el municipio que no cuentan con los servicios de agua y saneamiento.	Fortalecer los sistemas municipales de agua y saneamiento.	5.4.2 Incrementar la eficiencia en el almacenamiento y distribución de agua entubada.	5.4.2.3 Ampliar redes y sistemas existentes de agua entubada para su distribución.	Ampliación de la red de agua entubada en diferentes calles de la localidad de San Pedro Guegorexe en el municipio de Ocotlán de Morelos *58	16.871521°	-96.674228°	Gobierno municipal	2025- 2027	\$2,000,000	FAISMUN	500 ml	1,036	(Número de ml ampliados/ número de ml programados) x 100
Santa María La Chilaíta	Existen calles y localidades en el municipio que no cuentan con los servicios de agua y saneamiento.	Fortalecer los sistemas municipales de agua y saneamiento.	5.4.2 Incrementar la eficiencia en el almacenamiento y distribución de agua entubada.	5.4.2.3 Ampliar redes y sistemas existentes de agua entubada para su distribución.	Ampliación de la red de agua entubada en diferentes calles de la localidad de Santa María La Chilaíta en el municipio de Ocotlán de Morelos *63	16.760974°	-96.655947°	Gobierno municipal	2025- 2027	\$2,000,000	FAISMUN	500 ml	516	(Número de ml ampliados/ número de ml programados) x 100
Sitio de Santiago	Existen calles y localidades en el municipio que no cuentan con los servicios de agua y saneamiento.	Fortalecer los sistemas municipales de agua y saneamiento.	5.4.2 Incrementar la eficiencia en el almacenamiento y distribución de agua entubada.	5.4.2.3 Ampliar redes y sistemas existentes de agua entubada para su distribución.	Ampliación de la red de agua entubada en diferentes calles de la localidad de Sitio de Santiago en el municipio de Ocotlán de Morelos *76	16.756703°	-96.634872°	Gobierno municipal	2025- 2027	\$2,000,000	FAISMUN	500 ml	131	(Número de ml ampliados/ número de ml programados) x 100
Tejas de Morelos	Existen calles y localidades en el municipio que no cuentan con los servicios de agua y saneamiento.	Fortalecer los sistemas municipales de agua y saneamiento.	5.4.2 Incrementar la eficiencia en el almacenamiento y distribución de agua entubada.	5.4.2.3 Ampliar redes y sistemas existentes de agua entubada para su distribución.	Ampliación de la red de agua entubada en diferentes calles de la localidad de Tejas de Morelos en el municipio de Ocotlán de Morelos *79	16.756084°	-96.770032°	Gobierno municipal	2025- 2027	\$2,000,000	FAISMUN	500 ml	690	(Número de ml ampliados/ número de ml programados) x 100

Ocotlán de Morelos	Existen calles y localidades en el municipio que no cuentan con los servicios de agua y saneamiento.	Fortalecer los sistemas municipales de agua y saneamiento.	5.4.2 Incrementar la eficiencia en el almacenamiento y distribución de agua entubada.	5.4.2.3 Ampliar redes y sistemas existentes de agua entubada para su distribución.	Ampliación de la red de agua entubada en varias calles de la colonia 16 de Septiembre en la localidad de Ocotlán de Morelos en el municipio de Ocotlán de Morelos *83	16.788431°	-96.670341°	Gobierno municipal	2025 - 2027	\$2,000,000	FAISMUN	1300 ml	120	(Número de ml ampliados/ número de ml programados) x 100
Ocotlán de Morelos	Existen calles y localidades en el municipio que no cuentan con los servicios de agua y saneamiento.	Fortalecer los sistemas municipales de agua y saneamiento.	5.4.2 Incrementar la eficiencia en el almacenamiento y distribución de agua entubada.	5.4.2.3 Ampliar redes y sistemas existentes de agua entubada para su distribución.	Ampliación de la red de agua entubada en diferentes calles de la colonia Santa María Tocuela en la localidad de Ocotlán de Morelos en el municipio de Ocotlán de Morelos	16.797626°	-96.672588°	Gobierno municipal	2025- 2027	\$2,000,000	FAISMUN	500 ml	117	(Número de ml ampliados/ número de ml programados) x 100
Ocotlán de Morelos	Existen calles y localidades en el municipio que no cuentan con los servicios de agua y saneamiento.	Fortalecer los sistemas municipales de agua y saneamiento.	5.4.2 Incrementar la eficiencia en el almacenamiento y distribución de agua entubada.	5.4.2.3 Ampliar redes y sistemas existentes de agua entubada para su distribución.	Ampliación de la red de agua entubada en varias calles de la colonia Unión y Progreso en localidad de Ocotlán de Morelos en el municipio de Ocotlán de Morelos *104	16.783302°	-96.668241°	Gobierno municipal	2025- 2027	\$2,000,000	FAISMUN	500 ml	920	(Número de ml ampliados/ número de ml programados) x 100
Ocotlán de Morelos	Existen calles y localidades en el municipio que no cuentan con los servicios de agua y saneamiento.	Fortalecer los sistemas municipales de agua y saneamiento.	5.4.2 Incrementar la eficiencia en el almacenamiento y distribución de agua entubada.	5.4.2.3 Ampliar redes y sistemas existentes de agua entubada para su distribución.	Ampliación de la red agua entubada en Callejón del boulevard Ferrocarril en la localidad de Ocotlán de Morelos en el municipio de Ocotlán de Morelos *114	16.790358°	-96.663775°	Gobierno municipal	2025 - 2027	\$2,000,000	FAISMUN	500 ml	113	(Número de ml ampliados/ número de ml programados) x 100
Ocotlán de Morelos	Existen calles y localidades en el municipio que no cuentan con los servicios de agua y saneamiento.	Fortalecer los sistemas municipales de agua y saneamiento.	5.4.2 Incrementar la eficiencia en el almacenamiento y distribución de agua entubada.	5.4.2.3 Ampliar redes y sistemas existentes de agua entubada para su distribución.	Ampliación del sistema de agua entubada de la colonia Jacarandas en la localidad de Ocotlán de Morelos en el municipio de Ocotlán de Morelos *118	16.790860°	-96.659971°	Gobierno municipal	2025 - 2027	\$2,000,000	FAISMUN	525 ml	767	(Número de ml ampliados/ número de ml programados) x 100
Ocotlán de Morelos	Existen calles y localidades en el municipio que no cuentan con los servicios de agua y saneamiento.	Fortalecer los sistemas municipales de agua y saneamiento.	5.4.2 Incrementar la eficiencia en el almacenamiento y distribución de agua entubada.	5.4.2.3 Ampliar redes y sistemas existentes de agua entubada para su distribución.	Ampliación de la red de agua entubada en la calle prolongación de Benito Juárez en la localidad de Ocotlán de Morelos en el municipio de Ocotlán de Morelos *184	16.780866°	-96.667070°	Gobierno municipal	2025- 2027	\$2,000,000	FAISMUN	500 ml	71	(Número de ml ampliados/ número de ml programados) x 100
Ocotlán de Morelos	Existen calles y localidades en el municipio que no cuentan con los servicios de agua y saneamiento.	Fortalecer los sistemas municipales de agua y saneamiento.	5.4.2 Incrementar la eficiencia en el almacenamiento y distribución de agua entubada.	5.4.2.3 Ampliar redes y sistemas existentes de agua entubada para su distribución.	Ampliación del sistema de agua entubada en la localidad Ocotlán de Morelos en el municipio de Ocotlán de Morelos *191	16.785263°	-96.675464°	Gobierno municipal	2025 - 2027	\$2,000,000	FAISMUN	2 km	16.625	(Número de km ampliados/ número de km programados) x 100

Ocotlán de Morelos	Existen calles y localidades en el municipio que no cuentan con los servicios de agua y saneamiento.	Fortalecer los sistemas municipales de agua y saneamiento.	5.4.2 Incrementar la eficiencia en el almacenamiento y distribución de agua entubada.	5.4.2.3 Ampliar redes y sistemas existentes de agua entubada para su distribución.	Ampliación de sistema de agua entubada en la colonia La Alcantarilla en la localidad de Ocotlán de Morelos en el municipio de Ocotlán de Morelos *196	16.788578° -96.671672°	Gobierno municipal	2025 - 2027	\$2,000,000	FAISMUN	800 ml	66	(Número de ml ampliados/ número de ml programados) x 100
Ocotlán de Morelos	Existen calles y localidades en el municipio que no cuentan con los servicios de agua y saneamiento.	Fortalecer los sistemas municipales de agua y saneamiento.	5.4.2 Incrementar la eficiencia en el almacenamiento y distribución de agua entubada.	5.4.2.3 Ampliar redes y sistemas existentes de agua entubada para su distribución.	Ampliación de sistema de agua entubada en la colonia Cerrito de Piedra en la localidad de Ocotlán de Morelos en el municipio de Ocotlán de Morelos *200	16.793629° -96.674927°	Gobierno municipal	2025- 2027	\$2,000,000	FAISMUN	800 ml	125	(Número de ml ampliados/ número de ml programados) x 100
Ocotlán de Morelos	Existen calles y localidades en el municipio que no cuentan con los servicios de agua y saneamiento.	Fortalecer los sistemas municipales de agua y saneamiento.	5.4.2 Incrementar la eficiencia en el almacenamiento y distribución de agua entubada.	5.4.2.3 Ampliar redes y sistemas existentes de agua entubada para su distribución.	Ampliación de sistema de agua entubada en la colonia El Mirador en la localidad de Ocotlán de Morelos en el municipio de Ocotlán de Morelos *204	16.811895° -96.662272°	Gobierno municipal	2025 - 2027	\$2,000,000	FAISMUN	800 ml	125	(Número de ml ampliados/ número de ml programados) x 100
Ocotlán de Morelos	Existen calles y localidades en el municipio que no cuentan con los servicios de agua y saneamiento.	Fortalecer los sistemas municipales de agua y saneamiento.	5.4.2 Incrementar la eficiencia en el almacenamiento y distribución de agua entubada.	5.4.2.3 Ampliar redes y sistemas existentes de agua entubada para su distribución.	Ampliación de sistema de agua entubada en la colonia El Taray en la localidad de Ocotlán de Morelos en el municipio de Ocotlán de Morelos *208	16.782757° -96.661664°	Gobierno municipal	2025 - 2027	\$2,000,000	FAISMUN	800 ml	39	(Número de ml ampliados/ número de ml programados) x 100
Ocotlán de Morelos	Existen calles y localidades en el municipio que no cuentan con los servicios de agua y saneamiento.	Fortalecer los sistemas municipales de agua y saneamiento.	5.4.2 Incrementar la eficiencia en el almacenamiento y distribución de agua entubada.	5.4.2.3 Ampliar redes y sistemas existentes de agua entubada para su distribución.	Ampliación de sistema de agua entubada en la colonia Juquilita en la localidad de Ocotlán de Morelos en el municipio de Ocotlán de Morelos *212	16.781450° -96.666818°	Gobierno municipal	2025- 2027	\$2,000,000	FAISMUN	800 ml	53	(Número de ml ampliados/ número de ml programados) x 100
Ocotlán de Morelos	Existen calles y localidades en el municipio que no cuentan con los servicios de agua y saneamiento.	Fortalecer los sistemas municipales de agua y saneamiento.	5.4.2 Incrementar la eficiencia en el almacenamiento y distribución de agua entubada.	5.4.2.3 Ampliar redes y sistemas existentes de agua entubada para su distribución.	Ampliación de sistema de agua entubada en la colonia La Esperanza en la localidad de Ocotlán de Morelos en el municipio de Ocotlán de Morelos *216	16.778257° -96.675517°	Gobierno municipal	2025 - 2027	\$2,000,000	FAISMUN	800 ml	60	(Número de ml ampliados/ número de ml programados) x 100
Ocotlán de Morelos	Existen calles y localidades en el municipio que no cuentan con los servicios de agua y saneamiento.	Fortalecer los sistemas municipales de agua y saneamiento.	5.4.2 Incrementar la eficiencia en el almacenamiento y distribución de agua entubada.	5.4.2.3 Ampliar redes y sistemas existentes de agua entubada para su distribución.	Ampliación de sistema de agua entubada en la colonia Los Ocotes en la localidad de Ocotlán de Morelos en el municipio de Ocotlán de Morelos *220	16.771311° -96.674968°	Gobierno municipal	2025 - 2027	\$2,000,000	FAISMUN	800 ml	68	(Número de ml ampliados/ número de ml programados) x 100

Ocotlán de Morelos	Existen calles y localidades en el municipio que no cuentan con los servicios de agua y saneamiento.	Fortalecer los sistemas municipales de agua y saneamiento.	5.4.2 Incrementar la eficiencia en el almacenamiento y distribución de agua entubada.	5.4.2.3 Ampliar redes y sistemas existentes de agua entubada para su distribución.	Ampliación de sistema de agua entubada en la colonia Los Peralta en la localidad de Ocotlán de Morelos en el municipio de Ocotlán de Morelos *224	16.788275°	-96.652764°	Gobierno municipal	2025- 2027	\$2,000,000	FAISMUN	800 ml	53	(Número de ml ampliados/ número de ml programados) x 100
Ocotlán de Morelos	Existen calles y localidades en el municipio que no cuentan con los servicios de agua y saneamiento.	Fortalecer los sistemas municipales de agua y saneamiento.	5.4.2 Incrementar la eficiencia en el almacenamiento y distribución de agua entubada.	5.4.2.3 Ampliar redes y sistemas existentes de agua entubada para su distribución.	Ampliación de sistema de agua entubada en la colonia Los Sabinos en la localidad de Ocotlán de Morelos en el municipio de Ocotlán de Morelos *228	16.817367°	-96.668321°	Gobierno municipal	2025- 2027	\$2,000,000	FAISMUN	800 ml	78	(Número de ml ampliados/ número de ml programados) x 100
Ocotlán de Morelos	Existen calles y localidades en el municipio que no cuentan con los servicios de agua y saneamiento.	Fortalecer los sistemas municipales de agua y saneamiento.	5.4.2 Incrementar la eficiencia en el almacenamiento y distribución de agua entubada.	5.4.2.3 Ampliar redes y sistemas existentes de agua entubada para su distribución.	Ampliación de sistema de agua entubada en la colonia Rancho El Ciruelo en la localidad de Ocotlán de Morelos en el municipio de Ocotlán de Morelos *232	16.800815°	-96.655729°	Gobierno municipal	2025- 2027	\$2,000,000	FAISMUN	800 ml	137	(Número de ml ampliados/ número de ml programados) x 100
Ocotlán de Morelos	Existen calles y localidades en el municipio que no cuentan con los servicios de agua y saneamiento.	Fortalecer los sistemas municipales de agua y saneamiento.	5.4.2 Incrementar la eficiencia en el almacenamiento y distribución de agua entubada.	5.4.2.3 Ampliar redes y sistemas existentes de agua entubada para su distribución.	Ampliación de sistema de agua entubada en la colonia Rancho Los Pavorreales en la localidad de Ocotlán de Morelos en el municipio de Ocotlán de Morelos *236	16.790205°	-96.643314°	Gobierno municipal	2025- 2027	\$2,000,000	FAISMUN	800 ml	64	(Número de ml ampliados/ número de ml programados) x 100
Ocotlán de Morelos	Existen calles y localidades en el municipio que no cuentan con los servicios de agua y saneamiento.	Fortalecer los sistemas municipales de agua y saneamiento.	5.4.2 Incrementar la eficiencia en el almacenamiento y distribución de agua entubada.	5.4.2.3 Ampliar redes y sistemas existentes de agua entubada para su distribución.	Ampliación de sistema de agua entubada en la colonia Santa Cruz en la localidad de Ocotlán de Morelos en el municipio de Ocotlán de Morelos *240	16.790015°	-96.675680°	Gobierno municipal	2025- 2027	\$2,000,000	FAISMUN	800 ml	84	(Número de ml ampliados/ número de ml programados) x 100
Ocotlán de Morelos	Existen calles y localidades en el municipio que no cuentan con los servicios de agua y saneamiento.	Fortalecer los sistemas municipales de agua y saneamiento.	5.4.2 Incrementar la eficiencia en el almacenamiento y distribución de agua entubada.	5.4.2.3 Ampliar redes y sistemas existentes de agua entubada para su distribución.	Ampliación del sistema de agua entubada en la localidad de Ocotlán de Morelos en el municipio de Ocotlán de Morelos *261	16.797626°	-96.672588°	Gobierno municipal Comisión Estatal del Agua	2025- 2027	\$2,000,000	FAISMUN Otras fuentes de financiamiento	800 ml	1,800	(Número de ml ampliados/ número de ml programados) x 100
San Jacinto Ocotlán	Existen calles y localidades en el municipio que no cuentan con los servicios de agua y saneamiento.	Fortalecer los sistemas municipales de agua y saneamiento.	5.4.2 Incrementar la eficiencia en el almacenamiento y distribución de agua entubada.	5.4.2.4 Rehabilitar redes y sistemas existentes de agua entubada para su distribución.	Rehabilitación de la red de agua entubada en diferentes calles de la localidad de San Jacinto Ocotlán en el municipio de Ocotlán de Morelos *52	16.784043°	-96.682522°	Gobierno municipal	2025- 2027	\$1,000,000	FAISMUN	800 ml	1,045	(Número de ml rehabilitados / número de ml programados) x 100

Ocotlán de Morelos	Existen calles y localidades en el municipio que no cuentan con los servicios de agua y saneamiento.	Fortalecer los sistemas municipales de agua y saneamiento.	5.4.2 Incrementar la eficiencia en el almacenamiento y distribución de agua entubada.	5.4.2.4 Rehabilitar redes y sistemas existentes de agua entubada para su distribución.	Rehabilitación del sistema de agua entubada de la colonia Jacarandas en la localidad de Ocotlán de Morelos en el municipio de Ocotlán de Morelos *117	16.790911°	-96.659950°	Gobierno municipal	2025- 2027	\$1,000,000	FAISMUN	3,317 ml	767	(Número de ml rehabilitados / número de ml programados) x 100
Ocotlán de Morelos	Existen calles y localidades en el municipio que no cuentan con los servicios de agua y saneamiento.	Fortalecer los sistemas municipales de agua y saneamiento.	5.4.2 Incrementar la eficiencia en el almacenamiento y distribución de agua entubada.	5.4.2.4 Rehabilitar redes y sistemas existentes de agua entubada para su distribución.	Rehabilitación del sistema de agua entubada en la localidad Ocotlán de Morelos en el municipio de Ocotlán de Morelos *192	16.785263°	-96.675464°	Gobierno municipal	2025- 2027	\$1,000,000	FAISMUN	2 km	16,645	(Número de km rehabilitados/ número de km programados) x 100
Ocotlán de Morelos	Existen calles y localidades en el municipio que no cuentan con los servicios de agua y saneamiento.	Fortalecer los sistemas municipales de agua y saneamiento.	5.4.3 Mejorar el sistema municipal de drenaje.	5.4.3.1 Construir redes y sistemas de drenaje sanitario en las calles o localidades que no cuentan con ellas	Construcción de la red de drenaje sanitario en varias calles de la colonia Unión y Progreso en localidad de Ocotlán de Morelos en el municipio de Ocotlán de Morelos *109	16.783314°	-96.668336°	Gobierno municipal	2025- 2027	\$2,500,000	FAISMUN	500 ml	920	(Número de ml ampliados/ número de ml programados) x 100
Ocotlán de Morelos	Existen calles y localidades en el municipio que no cuentan con los servicios de agua y saneamiento.	Fortalecer los sistemas municipales de agua y saneamiento.	5.4.3 Mejorar el sistema municipal de drenaje.	5.4.3.1 Construir redes y sistemas de drenaje sanitario en las calles o localidades que no cuentan con ellas	Construcción de red de drenaje sanitario en diversas calles de la colonia Loma Grande en la localidad de Ocotlán de Morelos en el municipio de Ocotlán de Morelos *140	16.783315°	-96.667179°	Gobierno municipal	2025- 2027	\$2,500,000	FAISMUN	300 ml	52	(Número de ml construidos/ número de ml programados) x 100
Ocotlán de Morelos	Existen calles y localidades en el municipio que no cuentan con los servicios de agua y saneamiento.	Fortalecer los sistemas municipales de agua y saneamiento.	5.4.3 Mejorar el sistema municipal de drenaje.	5.4.3.1 Construir redes y sistemas de drenaje sanitario en las calles o localidades que no cuentan con ellas	Construcción de la red de drenaje sanitario en diversas calles de la colonia El Potrero en la localidad de Ocotlán de Morelos en el municipio de Ocotlán de Morelos *157	16.752975°	-96.638664°	Gobierno municipal	2025- 2027	\$2,500,000	FAISMUN	300 ml	200	(Número de ml construidos/ número de ml programados) x 100
Ocotlán de Morelos	Existen calles y localidades en el municipio que no cuentan con los servicios de agua y saneamiento.	Fortalecer los sistemas municipales de agua y saneamiento.	5.4.3 Mejorar el sistema municipal de drenaje.	5.4.3.1 Construir redes y sistemas de drenaje sanitario en las calles o localidades que no cuentan con ellas	Construcción de red de drenaje sanitario en la colonia La Alcantarilla en la localidad de Ocotlán de Morelos en el municipio de Ocotlán de Morelos *194	16.788903°	-96.671908°	Gobierno municipal	2025- 2027	\$2,500,000	FAISMUN	300 ml	66	(Número de ml construidos/ número de ml programados) x 100

Ocotlán de Morelos	Existen calles y localidades en el municipio que no cuentan con los servicios de agua y saneamiento.	Fortalecer los sistemas municipales de agua y saneamiento.	5.4.3 Mejorar el sistema municipal de drenaje.	5.4.3.1 Construir redes y sistemas de drenaje sanitario en las calles o localidades que no cuentan con ellas	Construcción de red de drenaje sanitario en la colonia Cerrito de Piedra en la localidad de Ocotlán de Morelos en el municipio de Ocotlán de Morelos *198	16.793123°	-96.674295°	Gobierno municipal	2025- 2027	\$2,500,000	FAISMUN	300 ml	125	(Número de ml construidos/ número de ml programados) x 100
Ocotlán de Morelos	Existen calles y localidades en el municipio que no cuentan con los servicios de agua y saneamiento.	Fortalecer los sistemas municipales de agua y saneamiento.	5.4.3 Mejorar el sistema municipal de drenaje.	5.4.3.1 Construir redes y sistemas de drenaje sanitario en las calles o localidades que no cuentan con ellas	Construcción de red de drenaje sanitario en la colonia El Mirador en la localidad de Ocotlán de Morelos en el municipio de Ocotlán de Morelos *202	16.812910°	-96.662385°	Gobierno municipal	2025- 2027	\$2,500,000	FAISMUN	300 ml	125	(Número de ml construidos/ número de ml programados) x 100
Ocotlán de Morelos	Existen calles y localidades en el municipio que no cuentan con los servicios de agua y saneamiento.	Fortalecer los sistemas municipales de agua y saneamiento.	5.4.3 Mejorar el sistema municipal de drenaje.	5.4.3.1 Construir redes y sistemas de drenaje sanitario en las calles o localidades que no cuentan con ellas	Construcción de red de drenaje sanitario en la colonia El Taray en la localidad de Ocotlán de Morelos en el municipio de Ocotlán de Morelos *206	16.782754°	-96.660223°	Gobierno municipal	2025- 2027	\$2,500,000	FAISMUN	300 ml	39	(Número de ml construidos/ número de ml programados) x 100
Ocotlán de Morelos	Existen calles y localidades en el municipio que no cuentan con los servicios de agua y saneamiento.	Fortalecer los sistemas municipales de agua y saneamiento.	5.4.3 Mejorar el sistema municipal de drenaje.	5.4.3.1 Construir redes y sistemas de drenaje sanitario en las calles o localidades que no cuentan con ellas	Construcción de red de drenaje sanitario en la colonia Juquilita en la localidad de Ocotlán de Morelos en el municipio de Ocotlán de Morelos *210	16.781282°	-96.666196°	Gobierno municipal	2025- 2027	\$2,500,000	FAISMUN	300 ml	53	(Número de ml construidos/ número de ml programados) x 100
Ocotlán de Morelos	Existen calles y localidades en el municipio que no cuentan con los servicios de agua y saneamiento.	Fortalecer los sistemas municipales de agua y saneamiento.	5.4.3 Mejorar el sistema municipal de drenaje.	5.4.3.1 Construir redes y sistemas de drenaje sanitario en las calles o localidades que no cuentan con ellas	Construcción de red de drenaje sanitario en la colonia La Esperanza en la localidad de Ocotlán de Morelos en el municipio de Ocotlán de Morelos *214	16.778643°	-96.675658°	Gobierno municipal	2025- 2027	\$2,500,000	FAISMUN	300 ml	60	(Número de ml construidos/ número de ml programados) x 100
Ocotlán de Morelos	Existen calles y localidades en el municipio que no cuentan con los servicios de agua y saneamiento.	Fortalecer los sistemas municipales de agua y saneamiento.	5.4.3 Mejorar el sistema municipal de drenaje.	5.4.3.1 Construir redes y sistemas de drenaje sanitario en las calles o localidades que no cuentan con ellas	Construcción de red de drenaje sanitario en la colonia Los Ocotes en la localidad de Ocotlán de Morelos en el municipio de Ocotlán de Morelos *218	16.771611°	-96.675635°	Gobierno municipal	2025- 2027	\$2,500,000	FAISMUN	300 ml	58	(Número de ml construidos/ número de ml programados) x 100

Ocotlán de Morelos	Existen calles y localidades en el municipio que no cuentan con los servicios de agua y saneamiento.	Fortalecer los sistemas municipales de agua y saneamiento.	5.4.3 Mejorar el sistema municipal de drenaje.	5.4.3.1 Construir redes y sistemas de drenaje sanitario en las calles o localidades que no cuentan con ellas	Construcción de red de drenaje sanitario en la colonia Los Peralta en la localidad de Ocotlán de Morelos en el municipio de Ocotlán de Morelos *222	16.788184° -96.651796°	Gobierno municipal	2025 - 2027	\$2,500,000	FAISMUN	300 ml	53	(Número de ml construidos/ número de ml programados) x 100
Ocotlán de Morelos	Existen calles y localidades en el municipio que no cuentan con los servicios de agua y saneamiento.	Fortalecer los sistemas municipales de agua y saneamiento.	5.4.3 Mejorar el sistema municipal de drenaje.	5.4.3.1 Construir redes y sistemas de drenaje sanitario en las calles o localidades que no cuentan con ellas	Construcción de red de drenaje sanitario en la colonia Los Sabinos en la localidad de Ocotlán de Morelos en el municipio de Ocotlán de Morelos *226	16.817436° -96.668878°	Gobierno municipal	2025 - 2027	\$2,500,000	FAISMUN	300 ml	88	(Número de ml construidos/ número de ml programados) x 100
Ocotlán de Morelos	Existen calles y localidades en el municipio que no cuentan con los servicios de agua y saneamiento.	Fortalecer los sistemas municipales de agua y saneamiento.	5.4.3 Mejorar el sistema municipal de drenaje.	5.4.3.1 Construir redes y sistemas de drenaje sanitario en las calles o localidades que no cuentan con ellas	Construcción de red de drenaje sanitario en la colonia Rancho El Ciruelo en la localidad de Ocotlán de Morelos en el municipio de Ocotlán de Morelos *230	16.801322° -96.655616°	Gobierno municipal	2025- 2027	\$2,500,000	FAISMUN	300 ml	137	(Número de ml construidos/ número de ml programados) x 100
Ocotlán de Morelos	Existen calles y localidades en el municipio que no cuentan con los servicios de agua y saneamiento.	Fortalecer los sistemas municipales de agua y saneamiento.	5.4.3 Mejorar el sistema municipal de drenaje.	5.4.3.1 Construir redes y sistemas de drenaje sanitario en las calles o localidades que no cuentan con ellas	Construcción de red de drenaje sanitario en la colonia Rancho Los Pavorreales en la localidad de Ocotlán de Morelos en el municipio de Ocotlán de Morelos *234	16.789530° -96.643841°	Gobierno municipal	2025 - 2027	\$2,500,000	FAISMUN	300 ml	64	(Número de ml construidos/ número de ml programados) x 100
Ocotlán de Morelos	Existen calles y localidades en el municipio que no cuentan con los servicios de agua y saneamiento.	Fortalecer los sistemas municipales de agua y saneamiento.	5.4.3 Mejorar el sistema municipal de drenaje.	5.4.3.1 Construir redes y sistemas de drenaje sanitario en las calles o localidades que no cuentan con ellas	Construcción de red de drenaje sanitario en la colonia Santa Cruz en la localidad de Ocotlán de Morelos en el municipio de Ocotlán de Morelos *238	16.789921° -96.675577°	Gobierno municipal	2025 - 2027	\$2,500,000	FAISMUN	300 ml	84	(Número de ml construidos/ número de ml programados) x 100
San Jacinto Ocotlán	Existen calles y localidades en el municipio que no cuentan con los servicios de agua y saneamiento.	Fortalecer los sistemas municipales de agua y saneamiento.	5.4.3 Mejorar el sistema municipal de drenaje.	5.4.3.2 Ampliar redes y sistemas de drenaje sanitario existentes.	Ampliación de la red de drenaje sanitario en diferentes calles en la localidad de San Jacinto Ocotlán en el municipio de Ocotlán de Morelos *55	16.784484° -96.682616°	Gobierno municipal	2025 - 2027	\$2,500,000	FAISMUN	300 ml	1,045	(Número de ml ampliados/ número de ml programados) x 100

Ocotlán de Morelos	Existen calles y localidades en el municipio que no cuentan con los servicios de agua y saneamiento.	Fortalecer los sistemas municipales de agua y saneamiento.	5.4.3 Mejorar el sistema municipal de drenaje.	5.4.3.2 Ampliar redes y sistemas de drenaje sanitario existentes.	Ampliación de la red de drenaje sanitario en varias calles de la colonia 16 de Septiembre en la localidad de Ocotlán de Morelos en el municipio de Ocotlán de Morelos *84	16.800284°	-96.684867°	Gobierno municipal	2025 - 2027	\$2,500,000	FAISMUN	500 ml	120	(Número de ml ampliados/ número de ml programados) x 100
Ocotlán de Morelos	Existen calles y localidades en el municipio que no cuentan con los servicios de agua y saneamiento.	Fortalecer los sistemas municipales de agua y saneamiento.	5.4.3 Mejorar el sistema municipal de drenaje.	5.4.3.2 Ampliar redes y sistemas de drenaje sanitario existentes.	Ampliación de la red de drenaje sanitario en diferentes calles de la colonia Santa María Tocuela en la localidad de Ocotlán de Morelos en el municipio de Ocotlán de Morelos *92	16.798241°	-96.672412°	Gobierno municipal	2025- 2027	\$2,500,000	FAISMUN	300 ml	117	(Número de ml ampliados/ número de ml programados) x 100
Ocotlán de Morelos	Existen calles y localidades en el municipio que no cuentan con los servicios de agua y saneamiento.	Fortalecer los sistemas municipales de agua y saneamiento.	5.4.3 Mejorar el sistema municipal de drenaje.	5.4.3.2 Ampliar redes y sistemas de drenaje sanitario existentes.	Ampliación de la red de drenaje sanitario en varias calles de la colonia Unión y Progreso en localidad de Ocotlán de Morelos en el municipio de Ocotlán de Morelos *108	16.783314°	-96.668336°	Gobierno municipal	2025- 2027	\$2,500,000	FAISMUN	500 ml	920	(Número de ml ampliados/ número de ml programados) x 100
Ocotlán de Morelos	Existen calles y localidades en el municipio que no cuentan con los servicios de agua y saneamiento.	Fortalecer los sistemas municipales de agua y saneamiento.	5.4.3 Mejorar el sistema municipal de drenaje.	5.4.3.2 Ampliar redes y sistemas de drenaje sanitario existentes.	Ampliación de la red de drenaje sanitario en Callejón del boulevard Ferrocarril en la localidad de Ocotlán de Morelos en el municipio de Ocotlán de Morelos *113	16.790358°	-96.663775°	Gobierno municipal	2025 - 2027	\$2,500,000	FAISMUN	300 ml	113	(Número de ml ampliados/ número de ml programados) x 100
Ocotlán de Morelos	Existen calles y localidades en el municipio que no cuentan con los servicios de agua y saneamiento.	Fortalecer los sistemas municipales de agua y saneamiento.	5.4.3 Mejorar el sistema municipal de drenaje.	5.4.3.2 Ampliar redes y sistemas de drenaje sanitario existentes.	Ampliación de la red de drenaje sanitario en varias calles de la colonia Jacarandas en la localidad de Ocotlán de Morelos en el municipio de Ocotlán de Morelos *119	16.790815°	-96.659963°	Gobierno municipal	2025- 2027	\$2,500,000	FAISMUN	916 ml	135	(Número de ml ampliados/ número de ml programados) x 100
Ocotlán de Morelos	Existen calles y localidades en el municipio que no cuentan con los servicios de agua y saneamiento.	Fortalecer los sistemas municipales de agua y saneamiento.	5.4.3 Mejorar el sistema municipal de drenaje.	5.4.3.2 Ampliar redes y sistemas de drenaje sanitario existentes.	Ampliación de la red de drenaje sanitario en diferentes calles en la localidad de Ocotlán de Morelos en el municipio de Ocotlán de Morelos *189	16.785263°	-96.675464°	Gobierno municipal	2025 - 2027	\$2,500,000	FAISMUN	2 km	16,645	(Número de ml ampliados/ número de ml programados) x 100
Ocotlán de Morelos	Existen calles y localidades en el municipio que no cuentan con los servicios de agua y saneamiento.	Fortalecer los sistemas municipales de agua y saneamiento.	5.4.3 Mejorar el sistema municipal de drenaje.	5.4.3.2 Ampliar redes y sistemas de drenaje sanitario existentes.	Ampliación de la red de drenaje sanitario en varias calles de la colonia Lachilagua en la localidad de Ocotlán de Morelos en el municipio de Ocotlán de Morelos *151	16.776449°	-96.663703°	Gobierno municipal	2025 - 2027	\$2,500,000	FAISMUN	300 ml	144	(Número de ml ampliados/ número de ml programados) x 100

San Jacinto Ocotlán	Existen calles y localidades en el municipio que no cuentan con los servicios de agua y saneamiento.	Fortalecer los sistemas municipales de agua y saneamiento.	5.4.3 Mejorar el sistema municipal de drenaje.	5.4.2.3 Rehabilitar redes y sistemas de drenaje sanitario en estado crítico.	Rehabilitación de la red de drenaje sanitario en diferentes calles en la localidad de San Jacinto Ocotlán en el municipio de Ocotlán de Morelos *54	16.784484°	-96.682616°	Gobierno municipal	2025- 2027	\$3,000,000	FAISMUN	300 ml	1,045	(Número de ml rehabilitados/ número de ml programados) x 100
Ocotlán de Morelos	Existen calles y localidades en el municipio que no cuentan con los servicios de agua y saneamiento.	Fortalecer los sistemas municipales de agua y saneamiento.	5.4.3 Mejorar el sistema municipal de drenaje.	5.4.2.3 Rehabilitar redes y sistemas de drenaje sanitario en estado crítico.	Rehabilitación de la red de drenaje sanitario en diferentes calles en la localidad de Ocotlán de Morelos en el municipio de Ocotlán de Morelos *190	16.785263°	-96.675464°	Gobierno municipal	2025- 2027	\$3,000,000	FAISMUN	2 km	16,645	(Número de km rehabilitados/ número de km programados) x 100
Ocotlán de Morelos	Existen calles y localidades en el municipio que no cuentan con los servicios de agua y saneamiento.	Fortalecer los sistemas municipales de agua y saneamiento.	5.4.3 Mejorar el sistema municipal de drenaje.	5.4.2.3 Rehabilitar redes y sistemas de drenaje sanitario en estado crítico.	Rehabilitación de la red de drenaje sanitario en las calles Prolongación de Gregorio Gómez, Matamoros, Zaragoza, 5 de Mayo, Abasolo y Mariano Escobedo en la localidad de Ocotlán de Morelos en el municipio de Ocotlán de Morelos *253	16.797626°	-96.672588°	Gobierno municipal Comisión Estatal del Agua	2025- 2027	\$3,000,000	FAISMUN Otras fuentes de financiamiento	300 ml	1,800	(Número de ml rehabilitados/ número de ml programados) x 100
Ocotlán de Morelos	Existen calles y localidades en el municipio que no cuentan con los servicios de agua y saneamiento.	Fortalecer los sistemas municipales de agua y saneamiento.	5.4.3 Mejorar el sistema municipal de drenaje.	5.4.2.3 Rehabilitar redes y sistemas de drenaje sanitario en estado crítico.	Rehabilitación de la red de drenaje sanitario en la calle 20 de noviembre en la localidad de Ocotlán de Morelos en el municipio de Ocotlán de Morelos *255	16.797626°	-96.672588°	Gobierno municipal Comisión Estatal del Agua	2025- 2027	\$3,000,000	FAISMUN Otras fuentes de financiamiento	300 ml	1,800	(Número de ml rehabilitados/ número de ml programados) x 100
Ocotlán de Morelos	Existen calles y localidades en el municipio que no cuentan con los servicios de agua y saneamiento.	Fortalecer los sistemas municipales de agua y saneamiento.	5.4.3 Mejorar el sistema municipal de drenaje.	5.4.2.4 Construir cárcamos sanitarios para la conducción de aguas residuales.	Construcción de cárcamo sanitario en la colonia Jacarandas en la localidad de Ocotlán de Morelos en el municipio de Ocotlán de Morelos *120	16.790758°	-96.659984°	Gobierno municipal	2025- 2027	\$1,500,000	FAISMUN	400 m2	136	(Número de m2 construidos/ número de m2 programados) x 100
Ocotlán de Morelos	Existen calles y localidades en el municipio que no cuentan con los servicios de agua y saneamiento.	Fortalecer los sistemas municipales de agua y saneamiento.	5.4.3 Mejorar el sistema municipal de drenaje.	5.4.2.5 Rehabilitar la planta de tratamiento de aguas residuales para su adecuada disposición final.	Rehabilitación de planta de tratamiento de aguas residuales en la localidad de Ocotlán de Morelos en el municipio de Ocotlán de Morelos *254	16.797626°	-96.672588°	Gobierno municipal Comisión Estatal del Agua	2025- 2027	\$10,000,000	FAISMUN Otras fuentes de financiamiento	1 planta	1,800	(Número de plantas construidas/ número de plantas programadas) x 100
Tejas de Morelos	Existen calles y localidades en el municipio que no cuentan con los servicios de agua y saneamiento.	Fortalecer los sistemas municipales de agua y saneamiento.	5.4.3 Mejorar el sistema municipal de drenaje.	Línea de acción 5.4.2.1 Construir redes y sistemas de alcantarillado para redirigir el agua pluvial	Construcción de red de alcantarillado en la localidad de Tejas de Morelos en el municipio de Ocotlán de Morelos *252	16.758022°	-96.766422°	Gobierno municipal Comisión Estatal del Agua	2025- 2027	\$500,000	FAISMUN Otras fuentes de financiamiento	300 ml	690	(Número de ml construidos/ número de ml programados) x 100

5.5: Infraestructura educativa

Localidad	Problema	Objetivo	Estrategia	Línea de acción	Proyecto	Latitud	Longitud	Actores involucrados	Periodo ejecución	Costo	Fuente de financiamiento	Meta	Beneficiarios	Indicador
Ocotlán de Morelos	Las escuelas en el municipio presentan carencias en servicios e infraestructura.	Fortalecer la infraestructura educativa en el municipio.	5.5.1 Dotar de servicios básicos y tener escuelas limpias en el municipio.	5.5.1.1 Construir servicios básicos en las escuelas.	Construcción de dotación de servicios básicos de agua en la escuela primaria Miguel Hidalgo y Costilla clave: 20DPR3529E en la colonia La Tortolita en la localidad de Ocotlán de Morelos en el municipio de Ocotlán de Morelos *129	16.773122°	-96.660893°	Gobierno municipal	2025-2027	\$500,000	FAISMUN	200 ml	67	(Número de ml construidos/ número de ml programados) x 100
Ocotlán de Morelos	Las escuelas en el municipio presentan carencias en servicios e infraestructura.	Fortalecer la infraestructura educativa en el municipio.	5.5.1 Dotar de servicios básicos y tener escuelas limpias en el municipio.	5.5.1.1 Construir servicios básicos en las escuelas.	Construcción de dotación de servicios básicos de drenaje en la escuela primaria Miguel Hidalgo y Costilla clave: 20DPR3529E en la colonia La Tortolita en la localidad de Ocotlán de Morelos en el municipio de Ocotlán de Morelos *131	16.773122°	-96.660893°	Gobierno municipal	2025-2027	\$501,000	FAISMUN	200 ml	67	(Número de ml construidos/ número de ml programados) x 100
Ocotlán de Morelos	Las escuelas en el municipio presentan carencias en servicios e infraestructura.	Fortalecer la infraestructura educativa en el municipio.	5.5.1 Dotar de servicios básicos y tener escuelas limpias en el municipio.	5.5.1.1 Construir servicios básicos en las escuelas.	Construcción de dotación de servicios básicos de electricidad en la escuela primaria Miguel Hidalgo y Costilla clave: 20DPR3529E en la colonia La Tortolita en la localidad de Ocotlán de Morelos en el municipio de Ocotlán de Morelos *130	16.773122°	-96.660893°	Gobierno municipal	2025-2027	\$502,000	FAISMUN	200 ml	67	(Número de ml con mantenimiento/ número de ml programados) x 100
San Felipe Apóstol	Las escuelas en el municipio presentan carencias en servicios e infraestructura.	Fortalecer la infraestructura educativa en el municipio.	5.5.1 Dotar de servicios básicos y tener escuelas limpias en el municipio.	5.5.1.2 Realizar mantenimiento a servicios básicos en las escuelas.	Mantenimiento de dotación de servicios básicos de agua en la escuela primaria "Guillermo Prieto" clave: 20DPR0326P en la localidad de San Felipe Apóstol en el municipio de Ocotlán de Morelos *32	16.747121°	-96.754727°	Gobierno municipal	2025-2027	\$500,000	FAISMUN	150 ml	216	(Número de ml con mantenimiento/ número de ml programados) x 100
San Felipe Apóstol	Las escuelas en el municipio presentan carencias en servicios e infraestructura.	Fortalecer la infraestructura educativa en el municipio.	5.5.1 Dotar de servicios básicos y tener escuelas limpias en el municipio.	5.5.1.2 Realizar mantenimiento a servicios básicos en las escuelas.	Mantenimiento de dotación de servicios básicos de drenaje en la escuela primaria "Guillermo Prieto" clave: 20DPR0326P en la localidad de San Felipe Apóstol en el municipio de Ocotlán de Morelos *34	16.747121°	-96.754727°	Gobierno municipal	2025-2027	\$501,000	FAISMUN	150 ml	216	(Número de ml con mantenimiento/ número de ml programados) x 100
San Felipe Apóstol	Las escuelas en el municipio presentan carencias en servicios e infraestructura.	Fortalecer la infraestructura educativa en el municipio.	5.5.1 Dotar de servicios básicos y tener escuelas limpias en el municipio.	5.5.1.2 Realizar mantenimiento a servicios básicos en las escuelas.	Mantenimiento de dotación de servicios básicos de electricidad en la escuela primaria "Guillermo Prieto" clave: 20DPR0326P en la localidad de San Felipe Apóstol en el municipio de Ocotlán de Morelos *33	16.747121°	-96.754727°	Gobierno municipal	2025-2027	\$502,000	FAISMUN	150 ml	216	(Número de ml con mantenimiento/ número de ml programados) x 100

Ocotlán de Morelos	Las escuelas en el municipio presentan carencias en servicios e infraestructura.	Fortalecer la infraestructura a educativa en el municipio.	5.5.1 Dotar de servicios básicos y tener escuelas limpias en el municipio.	5.5.1.3 Construir servicios básicos alternativos	Construcción de sistemas de captación, almacenamiento y filtración de agua en escuela secundaria "Delfino Vásquez Rafael" clave: 20DES0166L en la localidad de Ocotlán de Morelos municipio de Ocotlán de Morelos *183	16.784837° -96.668869°	Gobierno municipal	2025-2027	\$600,000	FAISMUN	20000 m3	705	(Número de m3 construidos/ número de m3 programados) x 100
Ocotlán de Morelos	Las escuelas en el municipio presentan carencias en servicios e infraestructura.	Fortalecer la infraestructura a educativa en el municipio.	5.5.1 Dotar de servicios básicos y tener escuelas limpias en el municipio.	5.5.1.4 Construir sanitarios en las escuelas	Construcción de sanitarios en el jardín de niños Guillermo Prieto clave: 20DJN0842L en la localidad de Ocotlán de Morelos en el municipio de Ocotlán de Morelos *164	16.792136° -96.674150°	Gobierno municipal IOCIED	2025-2027	\$1,000,000	FAISMUN	60 m2	99	(Número de m2 construidos/ número de m2 programados) x 100
Praxedis de Guerrero	Las escuelas en el municipio presentan carencias en servicios e infraestructura.	Fortalecer la infraestructura a educativa en el municipio.	5.5.1 Dotar de servicios básicos y tener escuelas limpias en el municipio.	5.5.1.4 Construir sanitarios en las escuelas	Construcción de sanitarios en la escuela primaria Leona Vicario clave: 20DPR3070Z en la localidad de Praxedis de Guerrero en el municipio de Ocotlán de Morelos *17	16.721871° -96.638404°	Gobierno municipal IOCIED	2025-2027	\$1,000,000	FAISMUN	48 m2	1,800	(Número de m2 construidos/ número de m2 programados) x 100
Ocotlán de Morelos	Las escuelas en el municipio presentan carencias en servicios e infraestructura.	Fortalecer la infraestructura a educativa en el municipio.	5.5.1 Dotar de servicios básicos y tener escuelas limpias en el municipio.	5.5.1.4 Construir sanitarios en las escuelas	Construcción de sanitarios en la escuela de la colonia Rancho Moreno en la localidad de Ocotlán de Morelos en el municipio de Ocotlán de Morelos *155	16.778292° -96.656203°	Gobierno municipal IOCIED	2025-2027	\$1,000,000	FAISMUN	200 m2	133	(Número de m2 construidos/ número de m2 programados) x 100
Ocotlán de Morelos	Las escuelas en el municipio presentan carencias en servicios e infraestructura.	Fortalecer la infraestructura a educativa en el municipio.	5.5.1 Dotar de servicios básicos y tener escuelas limpias en el municipio.	5.5.1.4 Construir sanitarios en las escuelas	Construcción de sanitarios en telesecundaria clave: 20DTV1718I en la localidad Rancho Galea en el municipio de Ocotlán de Morelos *138	16.796134° -96.666203°	Gobierno municipal IOCIED	2025-2027	\$1,000,000	FAISMUN	100 m2	215	(Número de m2 construidos/ número de m2 programados) x 100
Ocotlán de Morelos	Las escuelas en el municipio presentan carencias en servicios e infraestructura.	Fortalecer la infraestructura a educativa en el municipio.	5.5.2 Reforzar la seguridad de las escuelas del municipio.	5.5.2.1 Construir bardas perimetrales en las escuelas.	Construcción de barda perimetral en el jardín de niños Frida Kahlo clave: 20DJN1436L en la localidad de Ocotlán de Morelos en el municipio de Ocotlán de Morelos *124	16.793221° -96.670975°	Gobierno municipal IOCIED	2025-2027	\$1,500,000	FAISMUN	100 ml	160	(Número de ml construidos/ número de ml programados) x 100
Ocotlán de Morelos	Las escuelas en el municipio presentan carencias en servicios e infraestructura.	Fortalecer la infraestructura a educativa en el municipio.	5.5.2 Reforzar la seguridad de las escuelas del municipio.	5.5.2.1 Construir bardas perimetrales en las escuelas.	Construcción de barda perimetral en el jardín de niños Guillermo Prieto clave: 20DJN0842L en la localidad de Ocotlán de Morelos en el municipio de Ocotlán de Morelos *162	16.791374° -96.674394°	Gobierno municipal IOCIED	2025-2027	\$1,500,000	FAISMUN	150 ml	99	(Número de ml construidos/ número de ml programados) x 100
Ocotlán de Morelos	Las escuelas en el municipio presentan carencias en servicios e infraestructura.	Fortalecer la infraestructura a educativa en el municipio.	5.5.2 Reforzar la seguridad de las escuelas del municipio.	5.5.2.1 Construir bardas perimetrales en las escuelas.	Construcción de barda perimetral en la escuela primaria Francisco Javier Mina clave: 20DPR3101C en la colonia Unión y Progreso en la localidad de Ocotlán de Morelos en el municipio de Ocotlán de Morelos *101	16.776814° -96.672546°	Gobierno municipal IOCIED	2025-2027	\$1,500,000	FAISMUN	100 ml	124	(Número de ml construidos/ número de ml programados) x 100

Ocotlán de Morelos	Las escuelas en el municipio presentan carencias en servicios e infraestructura.	Fortalecer la infraestructura educativa en el municipio.	5.5.2 Reforzar la seguridad de las escuelas del municipio.	5.5.2.1 Construir bardas perimetrales en las escuelas.	Construcción de barda perimetral en la escuela primaria Miguel Hidalgo y Costilla clave: 20DPR3529E en la colonia La Tortolita en la localidad de Ocotlán de Morelos en el municipio de Ocotlán de Morelos *127	16.773483°	-96.660320°	Gobierno municipal IOCIED	2025-2027	\$1,500,000	FAISMUN	100 ml	67	(Número de ml construidos/ número de ml programados) x 100
Praxedis de Guerrero	Las escuelas en el municipio presentan carencias en servicios e infraestructura.	Fortalecer la infraestructura educativa en el municipio.	5.5.2 Reforzar la seguridad de las escuelas del municipio.	5.5.2.1 Construir bardas perimetrales en las escuelas.	Construcción de barda perimetral en la escuela telesecundaria con clave: 20DTV0805X de la localidad de Praxedis de Guerrero en el municipio de Ocotlán de Morelos *14	16.718889°	-96.638611°	Gobierno municipal IOCIED	2025-2027	\$1,500,000	FAISMUN	205 ml	1800	(Número de ml construidos/ número de ml programados) x 100
Ocotlán de Morelos	Las escuelas en el municipio presentan carencias en servicios e infraestructura.	Fortalecer la infraestructura educativa en el municipio.	5.5.2 Reforzar la seguridad de las escuelas del municipio.	5.5.2.1 Construir bardas perimetrales en las escuelas.	Construcción de barda perimetral en la escuela telesecundaria en la colonia Unión y Progreso en la localidad de Ocotlán de Morelos en el municipio de Ocotlán de Morelos *97	16.776814°	-96.672546°	Gobierno municipal IOCIED	2025-2027	\$1,500,000	FAISMUN	100 ml	920	(Número de ml construidos/ número de ml programados) x 100
Ocotlán de Morelos	Las escuelas en el municipio presentan carencias en servicios e infraestructura.	Fortalecer la infraestructura educativa en el municipio.	5.5.2 Reforzar la seguridad de las escuelas del municipio.	5.5.2.1 Construir bardas perimetrales en las escuelas.	Construcción de barda perimetral en el CBTIS 150 clave: 20DCT0010B en la localidad de Ocotlán de Morelos en el municipio de Ocotlán de Morelos *180	16.785219°	-96.668545°	Gobierno municipal IOCIED	2025-2027	\$1,500,000	FAISMUN	150 ml	705	(Número de ml construidos/ número de ml programados) x 100
Ocotlán de Morelos	Las escuelas en el municipio presentan carencias en servicios e infraestructura.	Fortalecer la infraestructura educativa en el municipio.	5.5.2 Reforzar la seguridad de las escuelas del municipio.	5.5.2.2 Ampliar bardas perimetrales en las escuelas.	Ampliación de la barda perimetral en la escuela primaria Margarita Maza de Juárez clave: 20DPR3174V en la localidad de Ocotlán de Morelos en el municipio de Ocotlán de Morelos *172	16.785018°	-96.675607°	Gobierno municipal IOCIED	2025-2027	\$1,500,000	FAISMUN	150 ml	254	(Número de ml ampliados/ número de ml programados) x 100
Ocotlán de Morelos	Las escuelas en el municipio presentan carencias en servicios e infraestructura.	Fortalecer la infraestructura educativa en el municipio.	5.5.2 Reforzar la seguridad de las escuelas del municipio.	5.5.2.3 Rehabilitar bardas perimetrales en las escuelas.	Rehabilitación de barda perimetral en la escuela primaria 5 de Mayo con clave: 20DPR1812O en la colonia Santa María Tocuela en la localidad de Ocotlán de Morelos en el municipio de Ocotlán de Morelos *91	16.799217°	-96.672024°	Gobierno municipal IOCIED	2025-2027	\$1,500,000	FAISMUN	70 ml	240	(Número de ml rehabilitados/ número de ml programados) x 100
Ocotlán de Morelos	Las escuelas en el municipio presentan carencias en servicios e infraestructura.	Fortalecer la infraestructura educativa en el municipio.	5.5.3 Ampliar los espacios educativos esenciales en el municipio.	5.5.3.1 Construir y equipar aulas de enseñanza	Construcción de aula en el jardín de niños Guillermo Prieto clave: 20DJN0842L en la localidad de Ocotlán de Morelos en el municipio de Ocotlán de Morelos *163	16.792242°	-96.674206°	Gobierno municipal IOCIED	2025-2027	\$900,000	FAISMUN	150 m2	99	(Número de m2 construidos/ número de m2 programados) x 100

Ocotlán de Morelos	Las escuelas en el municipio presentan carencias en servicios e infraestructura.	Fortalecer la infraestructura educativa en el municipio.	5.5.3 Ampliar los espacios educativos esenciales en el municipio.	5.5.3.1 Construir y equipar aulas de enseñanza.	Construcción de aula en la escuela primaria Francisco Javier Mina clave: 20DPR3101C en la colonia Unión y Progreso en la localidad de Ocotlán de Morelos en el municipio de Ocotlán de Morelos *102	16.776814° -96.672546°	Gobierno municipal IOCIED	2025-2027	\$900,000	FAISMUN	800 m2	124	(Número de m2 construidos/ número de m2 programados) x 100
Ocotlán de Morelos	Las escuelas en el municipio presentan carencias en servicios e infraestructura.	Fortalecer la infraestructura educativa en el municipio.	5.5.3 Ampliar los espacios educativos esenciales en el municipio.	5.5.3.1 Construir y equipar aulas de enseñanza.	Construcción de aula en la escuela secundaria técnica no. 38 clave: 20DST0041W en la localidad de Ocotlán de Morelos en el municipio de Ocotlán de Morelos *122	16.791784° -96.669211°	Gobierno municipal IOCIED	2025-2027	\$900,000	FAISMUN	800 m2	670	(Número de m2 construidos/ número de m2 programados) x 100
Buenavista	Las escuelas en el municipio presentan carencias en servicios e infraestructura.	Fortalecer la infraestructura educativa en el municipio.	5.5.3 Ampliar los espacios educativos esenciales en el municipio.	5.5.3.1 Construir y equipar aulas de enseñanza.	Construcción de aula en la escuela telesecundaria clave: 20DTV0146D de la localidad de Buenavista en el municipio de Ocotlán de Morelos *5	16.722965° -96.791686°	Gobierno municipal IOCIED	2025-2027	\$900,000	FAISMUN	48 m2	393	(Número de m2 construidos/ número de m2 programados) x 100
Ocotlán de Morelos	Las escuelas en el municipio presentan carencias en servicios e infraestructura.	Fortalecer la infraestructura educativa en el municipio.	5.5.3 Ampliar los espacios educativos esenciales en el municipio.	5.5.3.1 Construir y equipar aulas de enseñanza.	Construcción de aula en la escuela telesecundaria en la colonia Unión y Progreso en la localidad de Ocotlán de Morelos en el municipio de Ocotlán de Morelos *98	16.776814° -96.672546°	Gobierno municipal IOCIED	2025-2027	\$900,000	FAISMUN	800 m2	920	(Número de m2 construidos/ número de m2 programados) x 100
Ocotlán de Morelos	Las escuelas en el municipio presentan carencias en servicios e infraestructura.	Fortalecer la infraestructura educativa en el municipio.	5.5.3 Ampliar los espacios educativos esenciales en el municipio.	5.5.3.1 Construir y equipar aulas de enseñanza.	Construcción de aula en telesecundaria clave: 20DTV1718I en la localidad Rancho Galea en el municipio de Ocotlán de Morelos *137	16.796195° -96.650476°	Gobierno municipal IOCIED	2025-2027	\$900,000	FAISMUN	150 m2	215	(Número de m2 construidos/ número de m2 programados) x 100
Ocotlán de Morelos	Las escuelas en el municipio presentan carencias en servicios e infraestructura.	Fortalecer la infraestructura educativa en el municipio.	5.5.3 Ampliar los espacios educativos esenciales en el municipio.	5.5.3.1 Construir y equipar aulas de enseñanza.	Construcción de aula en el CBTIS 150 clave: 20DCT0010B en la localidad de Ocotlán de Morelos en el municipio de Ocotlán de Morelos *181	16.784853° -96.668501°	Gobierno municipal IOCIED	2025-2027	\$900,000	FAISMUN	150 m2	705	(Número de m2 construidos/ número de m2 programados) x 100
San Felipe Apóstol	Las escuelas en el municipio presentan carencias en servicios e infraestructura.	Fortalecer la infraestructura educativa en el municipio.	5.5.3 Ampliar los espacios educativos esenciales en el municipio.	5.5.3.1 Construir y equipar aulas de enseñanza.	Equipamiento para aula en la escuela primaria "Guillermo Prieto" clave: 20DPR0326P en la localidad de San Felipe Apóstol en el municipio de Ocotlán de Morelos *38	16.746740° -96.754559°	Gobierno municipal IOCIED	2025-2027	\$500,000	FAISMUN	150 m2	216	(Número de m2 con equipamiento realizado/ número de m2 programados) x 100

Ocotlán de Morelos	Las escuelas en el municipio presentan carencias en servicios e infraestructura.	Fortalecer la infraestructura educativa en el municipio.	5.5.3 Ampliar los espacios educativos esenciales en el municipio.	5.5.3.1 Construir y equipar aulas de enseñanza.	Equipamiento de aula en la escuela primaria Margarita Maza de Juárez clave: 20DPR3174V en la localidad de Ocotlán de Morelos en el municipio de Ocotlán de Morelos *171	16.785116°	-96.675598°	Gobierno municipal IOCIED	2025-2027	\$500,000	FAISMUN	150 m2	254	(Número de m2 con equipamiento realizado/ número de m2 programados) x 100
Ocotlán de Morelos	Las escuelas en el municipio presentan carencias en servicios e infraestructura.	Fortalecer la infraestructura educativa en el municipio.	5.5.3 Ampliar los espacios educativos esenciales en el municipio.	5.5.3.2 Realizar mantenimiento a aulas de enseñanza.	Mantenimiento de aulas en la escuela primaria 5 de mayo con clave: 20DPR18120 en la colonia Santa María Tocuela en la localidad de Ocotlán de Morelos en el municipio de Ocotlán de Morelos *89	16.798497°	-96.669758°	Gobierno municipal IOCIED	2025-2027	\$500,000	FAISMUN	8 aulas	240	(Número de aulas con mantenimiento/ número de aulas programados) x 100
Ocotlán de Morelos	Las escuelas en el municipio presentan carencias en servicios e infraestructura.	Fortalecer la infraestructura educativa en el municipio.	5.5.3 Ampliar los espacios educativos esenciales en el municipio.	5.5.3.2 Realizar mantenimiento a aulas de enseñanza.	Mantenimiento de aula en el jardín de niños 30 de abril clave: 20DJN2205A en la localidad de Ocotlán de Morelos municipio de Ocotlán de Morelos *177	16.778578°	-96.667473°	Gobierno municipal IOCIED	2025-2027	\$500,000	FAISMUN	140 m2	40	(Número de m2 con mantenimiento/ número de m2 programados) x 100
San Felipe Apóstol	Las escuelas en el municipio presentan carencias en servicios e infraestructura.	Fortalecer la infraestructura educativa en el municipio.	5.5.3 Ampliar los espacios educativos esenciales en el municipio.	5.5.3.3: Rehabilitar aulas de enseñanza.	Rehabilitación de aula en la escuela preescolar José López Portillo en la localidad de San Felipe Apóstol en el municipio de Ocotlán de Morelos *30	16.748474°	-96.755261°	Gobierno municipal IOCIED	2025-2027	\$500,000	FAISMUN	48 m2	216	(Número de m2 rehabilitados/ número de m2 programados) x 100
San Felipe Apóstol	Las escuelas en el municipio presentan carencias en servicios e infraestructura.	Fortalecer la infraestructura educativa en el municipio.	5.5.3 Ampliar los espacios educativos esenciales en el municipio.	5.5.3.3: Rehabilitar aulas de enseñanza.	Rehabilitación de aula en la escuela primaria "Guillermo Prieto" clave: 20DPR0326P en la localidad de San Felipe Apóstol en el municipio de Ocotlán de Morelos *29	16.746992°	-96.754902°	Gobierno municipal IOCIED	2025-2027	\$500,000	FAISMUN	150 m2	216	(Número de m2 rehabilitados/ número de m2 programados) x 100
Ocotlán de Morelos	Las escuelas en el municipio presentan carencias en servicios e infraestructura.	Fortalecer la infraestructura educativa en el municipio.	5.5.3 Ampliar los espacios educativos esenciales en el municipio.	5.5.3.3: Rehabilitar aulas de enseñanza.	Rehabilitación de aula en la escuela secundaria "Delfino Vásquez Rafael" clave: 20DES0166L en la localidad de Ocotlán de Morelos municipio de Ocotlán de Morelos *182	16.785020°	-96.668511°	Gobierno municipal IOCIED	2025-2027	\$500,000	FAISMUN	520 m2	705	(Número de m2 rehabilitados/ número de m2 programados) x 100
Ocotlán de Morelos	Las escuelas en el municipio presentan carencias en servicios e infraestructura.	Fortalecer la infraestructura educativa en el municipio.	5.5.3 Ampliar los espacios educativos esenciales en el municipio.	5.5.3.4: Realizar limpieza y pintura de aulas.	Limpieza y pintura de aulas en el jardín de niños 30 de abril clave: 20DJN2205A en la localidad de Ocotlán de Morelos municipio de Ocotlán de Morelos *292	16.791035°	-96.676767°	Gobierno municipal Padres de familia	2025-2027	\$500,000	Tequio	240 m2	371	(Número de m2 con limpieza y pintura realizados / número de m2 programados) x 100

Ocotlán de Morelos	Las escuelas en el municipio presentan carencias en servicios e infraestructura.	Fortalecer la infraestructura educativa en el municipio.	5.5.4 Ofrecer mejores espacios escolares complementarios en el municipio.	5.5.4.1 Construir aulas de medios.	Construcción de aula de medios en el jardín de niños Frida Kahlo clave: 20DJN1436L en la localidad de Ocotlán de Morelos en el municipio de Ocotlán de Morelos *278	16.789532°	-96.674386°	Gobierno municipal IOCIED	2025-2027	\$1,000,000	Otras fuentes de financiamiento	50 m2	920	(Número de m2 construidos/ número de m2 programados) x 100
Praxedis de Guerrero	Las escuelas en el municipio presentan carencias en servicios e infraestructura.	Fortalecer la infraestructura educativa en el municipio.	5.5.4 Ofrecer mejores espacios escolares complementarios en el municipio.	5.5.4.2 Construir y equipar bibliotecas.	Construcción de biblioteca escolar en la escuela primaria "Guillermo Prieto" clave: 20DPR0575W en la localidad de Praxedis de Guerrero en el municipio de Ocotlán de Morelos *16	16.721046°	-96.638793°	Gobierno municipal IOCIED	2025-2027	\$2,500,000	FAISMUN	80 m2	1800	(Número de m2 construidos/ número de m2 programados) x 100
Ocotlán de Morelos	Las escuelas en el municipio presentan carencias en servicios e infraestructura.	Fortalecer la infraestructura educativa en el municipio.	5.5.4 Ofrecer mejores espacios escolares complementarios en el municipio.	5.5.4.2 Construir y equipar bibliotecas.	Construcción de biblioteca escolar en la escuela telesecundaria en la colonia Unión y Progreso en la localidad de Ocotlán de Morelos en el municipio de Ocotlán de Morelos *99	16.776814°	-96.672546°	Gobierno municipal IOCIED	2025-2027	\$2,500,000	FAISMUN	800 m2	920	(Número de m2 construidos/ número de m2 programados) x 100
San Felipe Apóstol	Las escuelas en el municipio presentan carencias en servicios e infraestructura.	Fortalecer la infraestructura educativa en el municipio.	5.5.4 Ofrecer mejores espacios escolares complementarios en el municipio.	5.5.4.2 Construir y equipar bibliotecas.	Equipamiento para biblioteca escolar en la escuela primaria "Guillermo Prieto" clave: 20DPR0326P en la localidad de San Felipe Apóstol en el municipio de Ocotlán de Morelos *39	16.746892°	-96.754499°	Gobierno municipal IOCIED	2025-2027	\$800,000	FAISMUN	50 m2	216	(Número de m2 equipados/ número de m2 programados) x 100
Ocotlán de Morelos	Las escuelas en el municipio presentan carencias en servicios e infraestructura.	Fortalecer la infraestructura educativa en el municipio.	5.5.4 Ofrecer mejores espacios escolares complementarios en el municipio.	5.5.4.3 Construir plazas cívicas.	Construcción de plaza cívica en el jardín de niños Frida Kahlo clave: 20DJN1436L en la localidad de Ocotlán de Morelos en el municipio de Ocotlán de Morelos *123	16.776814°	-96.672546°	Gobierno municipal IOCIED	2025-2027	\$1,000,000	FAISMUN	450 m2	160	(Número de m2 construidos/ número de m2 programados) x 100
Ocotlán de Morelos	Las escuelas en el municipio presentan carencias en servicios e infraestructura.	Fortalecer la infraestructura educativa en el municipio.	5.5.4 Ofrecer mejores espacios escolares complementarios en el municipio.	5.5.4.4 Construir auditorios.	Construcción de auditorio en la escuela primaria Margarita Maza de Juárez clave: 20DPR3174V en la localidad de Ocotlán de Morelos en el municipio de Ocotlán de Morelos *173	16.784846°	-96.675648°	Gobierno municipal IOCIED	2025-2027	\$1,000,000	FAISMUN	550 m2	254	(Número de m2 construidos/ número de m2 programados) x 100
Ocotlán de Morelos	Las escuelas en el municipio presentan carencias en servicios e infraestructura.	Fortalecer la infraestructura educativa en el municipio.	5.5.4 Ofrecer mejores espacios escolares complementarios en el municipio.	5.5.4.5 Pintar y reparar juegos infantiles.	Pinta y reparación de juegos infantiles en el jardín de niños Guillermo Prieto 20DJN0842L en la localidad de Ocotlán de Morelos el municipio de Ocotlán de Morelos *293	16.791832°	-96.677053°	Gobierno municipal	2025-2027	\$10,000	Tequio	10 piezas	371	(Número de piezas pintadas y reparadas/ número de piezas programados) x 100

Ocotlán de Morelos	Las escuelas en el municipio presentan carencias en servicios e infraestructura.	Fortalecer la infraestructura a educativa en el municipio.	5.5.4 Ofrecer mejores espacios escolares complementarios en el municipio.	5.5.4.6 Rehabilitar instalaciones lúdicas.	Rehabilitación de instalaciones lúdicas en el jardín de niños Guillermo Prieto 20DJN0842L en la localidad de Ocotlán de Morelos *166	16.792653°	-96.674084°	Gobierno municipal IOCIED	2025-2027	\$500,000	FAISMUN	80 m2	99	(Número de m2 rehabilitados/ número de m2 programados) x 100
Ocotlán de Morelos	Las escuelas en el municipio presentan carencias en servicios e infraestructura.	Fortalecer la infraestructura a educativa en el municipio.	5.5.5 Promover la oferta de espacios deportivos y áreas de uso múltiple	5.5.5.1 Construir y equipar canchas deportivas.	Construcción de cancha deportiva en el jardín de niños Guillermo Prieto clave: 20DJN0842L en la localidad de Ocotlán de Morelos*165	16.790709°	-96.679787°	Gobierno municipal IOCIED	2025-2027	\$1,000,000	FAISMUN	450 m2	99	(Número de m2 construidos/ número de m2 programados) x 100
San Felipe Apóstol	Las escuelas en el municipio presentan carencias en servicios e infraestructura.	Fortalecer la infraestructura a educativa en el municipio.	5.5.5 Promover la oferta de espacios deportivos y áreas de uso múltiple	5.5.5.1 Construir y equipar canchas deportivas.	Construcción de cancha deportiva en la escuela primaria "Guillermo Prieto" clave: 20DPR0326P en la localidad de San Felipe Apóstol en el municipio de Ocotlán de Morelos *36	16.746938°	-96.754751°	Gobierno municipal IOCIED	2025-2027	\$1,000,000	FAISMUN	450 m2	216	(Número de m2 construidos/ número de m2 programados) x 100
Ocotlán de Morelos	Las escuelas en el municipio presentan carencias en servicios e infraestructura.	Fortalecer la infraestructura a educativa en el municipio.	5.5.5 Promover la oferta de espacios deportivos y áreas de uso múltiple	5.5.5.1 Construir y equipar canchas deportivas.	Construcción de cancha deportiva en la escuela primaria 5 de mayo con clave: 20DPR18120 en la colonia Santa María Tocuela en la localidad de Ocotlán de Morelos en el municipio de Ocotlán de Morelos *90	16.798704°	-96.669741°	Gobierno municipal IOCIED	2025-2027	\$1,000,000	FAISMUN	450 m2	240	(Número de m2 construidos/ número de m2 programados) x 100
Ocotlán de Morelos	Las escuelas en el municipio presentan carencias en servicios e infraestructura.	Fortalecer la infraestructura a educativa en el municipio.	5.5.5 Promover la oferta de espacios deportivos y áreas de uso múltiple	5.5.5.1 Construir y equipar canchas deportivas.	Construcción de cancha deportiva en la escuela primaria Margarita Maza de Juárez clave: 20DPR3174V en la localidad de Ocotlán de Morelos en el municipio de Ocotlán de Morelos *188	16.785263°	-96.675464°	Gobierno municipal IOCIED	2025-2027	\$1,000,000	FAISMUN	450 m2	80	(Número de m2 construidos/ número de m2 programados) x 100
Buenavista	Las escuelas en el municipio presentan carencias en servicios e infraestructura.	Fortalecer la infraestructura a educativa en el municipio.	5.5.5 Promover la oferta de espacios deportivos y áreas de uso múltiple	5.5.5.1 Construir y equipar canchas deportivas.	Construcción de cancha deportiva en la escuela telesecundaria clave: 20DTV0146D de la localidad de Buenavista en el municipio de Ocotlán de Morelos *4	16.722154°	-96.788260°	Gobierno municipal IOCIED	2025-2027	\$1,000,000	FAISMUN	450 m2	393	(Número de m2 construidos/ número de m2 programados) x 100
Ocotlán de Morelos	Las escuelas en el municipio presentan carencias en servicios e infraestructura.	Fortalecer la infraestructura a educativa en el municipio.	5.5.5 Promover la oferta de espacios deportivos y áreas de uso múltiple	5.5.5.1 Construir y equipar canchas deportivas.	Construcción de cancha deportiva en la escuela telesecundaria en la colonia Unión y Progreso en la localidad de Ocotlán de Morelos en el municipio de Ocotlán de Morelos *96	16.776814°	-96.672546°	Gobierno municipal IOCIED	2025-2027	\$1,000,000	FAISMUN	300 m2	920	(Número de m2 construidos/ número de m2 programados) x 100

Ocotlán de Morelos	Las escuelas en el municipio presentan carencias en servicios e infraestructura.	Fortalecer la infraestructura a educativa en el municipio.	5.5.5 Promover la oferta de espacios deportivos y áreas de uso múltiple	5.5.5.1 Construir y equipar canchas deportivas.	Construcción de cancha escolar en la escuela telesecundaria en la colonia Unión y Progreso en localidad de Ocotlán de Morelos *100	16.776814° -96.672546°	Gobierno municipal IOCIED	2025-2027	\$1,000,000	FAISMUN	300 m2	920	(Número de m2 construidos/ número de m2 programados) x 100
San Felipe Apóstol	Las escuelas en el municipio presentan carencias en servicios e infraestructura.	Fortalecer la infraestructura a educativa en el municipio.	5.5.5 Promover la oferta de espacios deportivos y áreas de uso múltiple	5.5.5.1 Construir y equipar canchas deportivas.	Equipamiento para cancha deportiva en la escuela primaria "Guillermo Prieto" clave: 20DPR0326P en la localidad de San Felipe Apóstol en el municipio de Ocotlán de Morelos *35	16.746938° -96.754751°	Gobierno municipal IOCIED	2025-2027	\$500,000	FAISMUN	450 m2	216	(Número de m2 equipados/ número de m2 programados) x 100
Ocotlán de Morelos	Las escuelas en el municipio presentan carencias en servicios e infraestructura.	Fortalecer la infraestructura a educativa en el municipio.	5.5.5 Promover la oferta de espacios deportivos y áreas de uso múltiple	5.5.5.2 Rehabilitar canchas deportivas.	Rehabilitación de la cancha deportiva en la escuela primaria Margarita Maza de Juárez clave: 20DPR3174V en la localidad de Ocotlán de Morelos en el municipio de Ocotlán de Morelos *170	16.785196° -96.675649°	Gobierno municipal IOCIED	2025-2027	\$1,000,000	FAISMUN	450 m2	254	(Número de m2 rehabilitados/ número de m2 programados) x 100
San Felipe Apóstol	Las escuelas en el municipio presentan carencias en servicios e infraestructura.	Fortalecer la infraestructura a educativa en el municipio.	5.5.5 Promover la oferta de espacios deportivos y áreas de uso múltiple	5.5.4.3 Techar áreas de uso múltiple. 5.5.4.4	Techado en áreas de uso múltiple en la escuela primaria "Guillermo Prieto" clave: 20DPR0326P en la localidad de San Felipe Apóstol en el municipio de Ocotlán de Morelos *37	16.746843° -96.754555°	Gobierno municipal IOCIED	2025-2027	\$1,500,000	FAISMUN	450 m2	216	(Número de m2 techados/ número de m2 programados) x 100
Ocotlán de Morelos	Las escuelas en el municipio presentan carencias en servicios e infraestructura.	Fortalecer la infraestructura a educativa en el municipio.	5.5.5 Promover la oferta de espacios deportivos y áreas de uso múltiple	Rehabilitar techados en áreas de uso múltiple.	Rehabilitación de techado en áreas de uso múltiple en el jardín de niños 30 de abril clave: 20DJN2205A en la localidad de Ocotlán de Morelos municipio de Ocotlán de Morelos *176	16.778820° -96.667597°	Gobierno municipal IOCIED	2025-2027	\$1,000,000	FAISMUN	450 m2	40	(Número de m2 rehabilitados/ número de m2 programados) x 100
Ocotlán de Morelos	Las escuelas en el municipio presentan carencias en servicios e infraestructura.	Fortalecer la infraestructura a educativa en el municipio.	5.5.5 Promover la oferta de espacios deportivos y áreas de uso múltiple	Rehabilitar techados en áreas de uso múltiple.	Rehabilitación de techado en áreas de uso múltiple en la escuela primaria Francisco Javier Mina clave: 20DPR3101C en la colonia Unión y Progreso en la localidad de Ocotlán de Morelos en el municipio de Ocotlán de Morelos *103	16.783389° -96.668225°	Gobierno municipal IOCIED	2025-2027	\$1,000,000	FAISMUN	400 m2	124	(Número de m2 rehabilitados/ número de m2 programados) x 100
Ocotlán de Morelos	Las escuelas en el municipio presentan carencias en servicios e infraestructura.	Fortalecer la infraestructura a educativa en el municipio.	5.5.5 Promover la oferta de espacios deportivos y áreas de uso múltiple	Rehabilitar techados en áreas de uso múltiple.	Rehabilitación de techado en áreas de uso múltiple en la escuela primaria Miguel Hidalgo y Costilla clave: 20DPR3529E en la colonia La Tortolita en la localidad de Ocotlán de Morelos en el municipio de Ocotlán de Morelos *128	16.772895° -96.660615°	Gobierno municipal IOCIED	2025-2027	\$1,000,000	FAISMUN	450 m2	67	(Número de m2 rehabilitados/ número de m2 programados) x 100

Ocotlán de Morelos	Las escuelas en el municipio presentan carencias en servicios e infraestructura.	Fortalecer la infraestructura educativa en el municipio.	5.5.5 Promover la oferta de espacios deportivos y áreas de uso múltiple	Rehabilitar techados en áreas de uso múltiple.	Rehabilitación de techado en áreas de uso múltiple en la escuela primaria Margarita Maza de Juárez clave: 20DPR3174V en la localidad de Ocotlán de Morelos en el municipio de Ocotlán de Morelos *187	16.785222°	-96.675596°	Gobierno municipal IOCIED	2025-2027	\$1,000,000	FAISMUN	450 m2	80	(Número de m2 rehabilitados/ número de m2 programados) x 100
Ocotlán de Morelos	Las escuelas en el municipio presentan carencias en servicios e infraestructura.	Fortalecer la infraestructura educativa en el municipio.	5.5.6 Brindar áreas administrativas adecuadas para las escuelas.	5.5.6.1 Construir áreas administrativas.	Construcción de áreas administrativas y de uso común en telesecundaria clave: 20DTV1718I en la localidad Rancho Galea en el municipio de Ocotlán de Morelos *139	16.796066°	-96.650964°	Gobierno municipal	2025-2027	\$1,560,000	FAISMUN	100 m2	215	(Número de m2 construidos/ número de m2 programados) x 100
Ocotlán de Morelos	Las escuelas en el municipio presentan carencias en servicios e infraestructura.	Fortalecer la infraestructura educativa en el municipio.	5.5.6 Brindar áreas administrativas adecuadas para las escuelas.	5.5.6.2 Rehabilitar áreas administrativas	Rehabilitación de áreas administrativas y de uso común en la escuela primaria vespertina Melchor Ocampo clave: 20DPR2097Z en la localidad de Ocotlán de Morelos en el municipio de Ocotlán de Morelos *174	16.792975°	-96.674423°	Gobierno municipal	2025-2027	\$800,000	FAISMUN	150 m2	142	(Número de m2 rehabilitados/ número de m2 programados) x 100



Gobierno de
Ocotlán
de Morelos
2025 • 2027

En movimiento **por Ocotlán.**

Ejes transversales

1. Igualdad de género
2. Desarrollo sostenible y cambio climático
3. Interculturalidad
4. Niñas, niños y adolescentes





En movimiento **por Ocotlán.**

Eje Transversal 1: Igualdad de género

Diagnóstico general

La igualdad de género es un Objetivo de Desarrollo Sostenible de la Agenda 2030, en este sentido es esencial promover el desarrollo del municipio en igualdad de condiciones para hombres y mujeres. Históricamente, se han registrado avances importantes en este objetivo, sin embargo, aún persisten retos que debemos enfrentar de manera conjunta entre gobierno y ciudadanía. El compromiso de este gobierno municipal es continuar fortaleciendo políticas públicas con perspectiva de género, que promuevan la participación activa de las mujeres en todos los ámbitos de la vida comunitaria, económica, social y política.

Bienestar

En las mesas temáticas se mencionó que los hogares encabezados por madres solteras enfrentan condiciones de vida marcadas por múltiples carencias, especialmente en lo que respecta al acceso a una alimentación adecuada. Estas mujeres asumen la responsabilidad principal del cuidado del hogar y de sus hijas e hijos, en contextos donde los recursos disponibles son limitados. Como resultado, se dificulta la cobertura oportuna y suficiente de necesidades básicas como la educación, la salud y la nutrición, lo que repercute negativamente en el bienestar general de sus familias.

En este mismo sentido, se indicó que algunas madres solteras no están afiliadas a ningún programa de apoyo gubernamental, principalmente por falta de información y desconocimiento de los trámites, lo que incrementa su condición de vulnerabilidad.

Adicionalmente, en la mayoría de los casos, estas mujeres no cuentan con una vivienda propia, por lo que deben residir con familiares, lo cual representa una brecha en el ejercicio de su autonomía e independencia.

Como se documentó en el tema 1.3 Educación de este Plan Municipal de Desarrollo, y de acuerdo con los indicadores del INEGI 2020, del total de la población analfabeta en Ocotlán de Morelos, el 35.2% correspondió a hombres y el 64.8% a mujeres, lo que evidencia una clara desigualdad de género en el acceso a la educación. Esta situación afecta principalmente a mujeres del segmento adulto de la población, quienes no contaron con las mismas oportunidades educativas en su momento.





Participación política

En cuanto a igualdad de participación política, se han presentado avances a nivel municipal, especialmente en el cabildo. Este órgano presenta paridad de género, lo cual se refleja en su composición como se muestra a continuación:

TABLA 3: CONFORMACIÓN DEL CABILDO MUNICIPAL POR GENERO

Hombres	Mujeres
C. Darío Antonio Meraz Concha Presidente Municipal	C. Lizbeth Altamirano Ríos Síndico Municipal
C. José Alberto Méndez Ríos Secretario Municipal	C. Susana Juárez López Tesorera Municipal
C. Indalecio Omar López Luis Regidor de Obras	C. Ana Judith San Juan Vásquez Regidora de Hacienda
C. Marcelo Vásquez Santos Regidor de Cambio Climático	C. Karen Martínez Gonzaga Regidora de Agencias y Colonias
C. Federico Flores Regidor de Ciencia y Tecnología	C. Deisy Wendy Carreño Venegas Regidora de Mercados
	C. Andrea Martínez López Regidora de Ecología
	C. Eneyda Aragón Rodríguez Regidora de Prev. al Medio Ambiente

Fuente: Elaboración propia con información del gobierno municipal.

La composición del cabildo muestra una mayor participación de mujeres (58.3%) frente a hombres (41.7%), lo que representa un avance significativo en términos de representación de género en el gobierno municipal. Esta distribución contribuye al cumplimiento del principio de paridad y al fortalecimiento de una gestión pública más inclusiva.

Sin embargo, en la conformación del Consejo de Desarrollo Social Municipal (CDSM), que se integra de Cabildo, Agentes municipales, Representantes de colonias y Autoridades educativas, se presenta una diferencia. En este caso, el 63.27% son hombres y el 36.73% son mujeres. Si bien existe paridad en cuanto a Cabildo y autoridades educativas, el problema radica en la ausencia de agentes municipales mujeres. La falta de representación femenina en roles de agentes municipales refleja una desigualdad en esta área específica y muestra que en las localidades aún no se ha avanzado suficientemente para permitir que las mujeres ocupen puestos de toma de decisiones, lo que limita que estas tomen decisiones importantes en sus comunidades

Seguridad y justicia

En el municipio se han presentado mejoras en la procuración de seguridad y justicia para las mujeres, como la realización de Jornadas de Paz y Justicia, en las que se brinda asesoría jurídica, psicológica y talleres, además de seguimiento a las carpetas de investigación.

Ocotlán de Morelos no se encuentra clasificado en alertas de género como otros en el estado, lo que representa un avance, sin embargo, datos oficiales evidencian que la violencia de género continúa sin registrarse en Oaxaca. Según la ENDIREH 2021 (INEGI), cerca del 90% de las mujeres que vivieron violencia física o sexual no presentaron una denuncia, principalmente por minimizar los hechos o desconfianza institucional. En este sentido se hace evidente la carencia de autoridades y cuerpos de seguridad mejor preparados para atender estos casos y fortalecer la confianza de la ciudadanía en las instituciones.

Desarrollo económico

De acuerdo con el INEGI (2020), la Población Económicamente Activa (PEA) del municipio representa el 63.2% de la población total, con una participación masculina del 56.8% y femenina del 43.2%, lo que refleja desigualdades en el acceso al empleo. En las mesas temáticas se mencionó que los hombres suelen desempeñarse en labores de campo, mientras que las mujeres se dedican principalmente a la comercialización de los productos del campo.

De acuerdo con lo mencionado en las mesas temáticas, la mayoría de mujeres en el municipio, no pueden dedicarse a trabajar, capacitarse o emprender como lo hacen los hombres porque la mayor parte del cuidado del hogar y la familia recae sobre ellas, lo que representa una brecha, limitando su independencia económica. En este mismo sentido, en el municipio no se cuenta con talleres dirigidos a promover y capacitar a mujeres que quieren realizar actividades económicas, lo que representa una brecha en accesibilidad a formación.

Infraestructura


De acuerdo con la Secretaría de Bienestar (2025), el 17.9% de la población del municipio carece de espacios de calidad en la vivienda, lo cual refleja una carencia estructural que impacta directamente en las condiciones de vida. En línea con esto, los datos del CUIS (Cuestionario Único de Información Socioeconómica) muestran que, en la mayoría de las viviendas encuestadas, no se cuenta con suficientes habitaciones ni espacios privados.

Esta situación obliga a muchas mujeres jóvenes a compartir espacios con otros familiares, como padres o hermanos, lo que limita su privacidad, genera condiciones de hacinamiento y afecta negativamente su autonomía y desarrollo personal.



Además, el Consejo Nacional de Evaluación de la Política de Desarrollo Social (CONEVAL) reportó que, en 2024, el 23% de las viviendas habitadas por mujeres jefas de hogar carecían de agua potable entubada, en comparación con el 17% en hogares liderados por hombres, lo que refleja como la infraestructura municipal puede afectar diferenciadamente a mujeres en contextos de vulnerabilidad.



<p>Problemática identificada Las mujeres del municipio enfrentan condiciones de desigualdad frente a los hombres.</p>	
<p>Objetivo estratégico Fortalecer la igualdad de género en el municipio.</p>	<p>Contribución ODS</p> 

Estrategias y líneas de acción.

Eje estratégico	Estrategias	Líneas de acción
1. Ocotlán con bienestar	Promover el bienestar de las mujeres en el municipio.	Informar a la población femenina sobre los programas de apoyo para madres
		Realizar cursos de alfabetización para mujeres
2. Ocotlán honesto, cercano y transparente	Fomentar la inclusión de las mujeres en los procesos de elección de agentes municipales.	Realizar pláticas en las agencias municipales sobre la importancia de la participación de las mujeres en los cargos de representación comunitaria.
3. Ocotlán con seguridad y justicia para vivir en paz	Mejorar la atención a mujeres que sufren violencia	Capacitar a servidores públicos y policías en temas de violencia de género
4. Ocotlán con crecimiento y desarrollo económico	Fomentar la participación laboral de las mujeres	Promover campañas sobre la corresponsabilidad en el hogar dirigidas a hombres
		Ofrecer capacitaciones sobre emprendimientos dirigidas a mujeres
5. Ocotlán con infraestructura y servicios públicos	Reducir las condiciones de hacinamiento y carencias en la vivienda para las mujeres	Implementar programas de vivienda para las mujeres jóvenes y madres solteras





Eje Transversal 2: Desarrollo sostenible y cambio climático

Diagnóstico general

El cambio climático es una amenaza global que afecta a todos los países y municipios, con consecuencias negativas tanto para la economía como para la calidad de vida de las personas. Según la Organización de las Naciones Unidas (ONU), si no se toman medidas urgentes, la temperatura media de la superficie terrestre podría aumentar aproximadamente 3 grados centígrados durante este siglo.

Ante este panorama, es indispensable que la planeación del desarrollo municipal adopte un enfoque sostenible, que integre la protección del medio ambiente, la conservación de los ecosistemas terrestres y el uso responsable de los recursos naturales, para proteger el bienestar de las generaciones futuras.

Bienestar

El Banco Interamericano para el Desarrollo (BID), 2021, señala que los cambios climáticos y las catástrofes naturales agravan la desigualdad, la población más pobre está más expuesta a los impactos del cambio climático y las catástrofes naturales, pierde mayor parte de sus bienes, como su vivienda, siembras y ganado; y disponen de menos recursos para hacer frente a estos impactos y recuperarse. Esta situación genera un círculo de vulnerabilidad que profundiza las brechas de igualdad en la población.

Por otra parte, la contaminación por residuos sólidos y aguas residuales en el municipio degrada los ecosistemas terrestres y acuáticos, además de representar riesgos para la salud pública, favoreciendo la proliferación de transmisores de enfermedades y la propagación de parásitos y bacterias que afectan a toda la población, pero con mayor gravedad a niños, niñas y personas adultas mayores y personas con sistemas inmunológicos débiles,

Participación ciudadana

En el gobierno anterior, se observaron brechas de participación ciudadana, al no involucrar a la población en la rendición de cuentas sobre los proyectos y acciones relacionados con temas ambientales, ni concientizar a la población de los riesgos del cambio climático, esta

situación ha ocasionado que se tenga poco interés en temas ambientales, observándose baja participación ciudadana en mesas temáticas como físico-natural y cultural-biodiversidad.

En esta administración se debe trabajar en fomentar la colaboración entre gobierno y sociedad civil, y subsanar las brechas existentes en rendición de cuentas y participación ciudadana en los temas relacionados con la protección del medio ambiente y el desarrollo sostenible del municipio, en este sentido, el PMD propone acciones como tequios, en los que la comunidad y el gobierno se involucrarán en el mejoramiento ambiental.

Seguridad y justicia

La omisión del gobierno municipal anterior en el cumplimiento de sus obligaciones en materia de servicios públicos como la falta de cobertura del servicio de recolección de residuos sólidos, problemática señalada por agentes municipales de diversas localidades, además del descuido del relleno sanitario y de la planta de tratamiento de aguas residuales, han generado brechas en la disposición final de los residuos que genera la población.

Esta situación incide en la contaminación del suelo, agua y aire, lo cual vulnera directamente el derecho humano a un medio ambiente sano, reconocido en la constitución y en instrumentos internacionales de derechos humanos. El acceso a un entorno limpio, seguro y saludable no debe entenderse solo como una cuestión ecológica, sino como un tema de seguridad y justicia para la población. Por ello, esta administración ha comenzado a desarrollar planes integrales con las instancias correspondientes para atender de manera urgente estas problemáticas y garantizar el ejercicio efectivo de este derecho fundamental para toda la población.


Así mismo, este plan propone acciones de mantenimiento de los cauces de agua, bordos de protección y alcantarillados, con la finalidad de prevenir que los desastres naturales afecten a la población.

Desarrollo económico

El desarrollo económico municipal y la planificación de las actividades económicas, deben orientarse hacia un modelo sostenible que permita generar crecimiento, sin comprometer los recursos naturales ni el equilibrio ambiental.

Una de las principales problemáticas a prevenir en el municipio, es el deterioro progresivo de los suelos agrícolas, causado por prácticas inadecuadas como el uso intensivo de plaguicidas





y fertilizantes químicos, el monocultivo, la quema de rastrojos y la falta de rotación de cultivos. Estas prácticas han reducido la fertilidad del suelo, afectado la biodiversidad. A pesar de esta situación, no se han implementado acciones de concientización ni programas de capacitación sobre prácticas agrícolas sustentables dirigidos a las y los productores.

La explotación de recursos hídricos para actividades agrícolas en un contexto donde el agua es limitada como en el municipio, ha aumentado la presión sobre los mantos acuíferos, especialmente en temporadas de sequía. Esta situación amenaza la disponibilidad futura del recurso, tanto para consumo humano y para uso productivo, En este sentido, el presente plan propone la recuperación de cobertura vegetal a través de acciones de reforestación en conjunto con la población y el aprovechamiento de las aguas pluviales mediante sistemas de captación, filtración y almacenamiento de agua.

Infraestructura

En el municipio se han identificado deficiencias en la infraestructura ambiental y de protección civil ante desastres naturales por efectos del cambio climático, que afectan el desarrollo sostenible municipal.

Entre las principales problemáticas se encuentra el estado actual del relleno sanitario, que no cuenta con las condiciones necesarias para operar en el futuro y propone riesgos de contaminación del suelo, así mismo la planta de tratamiento de aguas residuales necesita rehabilitación para poder sanear adecuadamente y descargar las aguas servidas al entorno, sin comprometer la seguridad ambiental y la salud de la población.

Adicionalmente, se han identificado riesgos asociados a la infraestructura de protección civil frente a fenómenos hidrometeorológicos, cuya frecuencia ha aumentado como consecuencia del cambio climático. Entre estos riesgos se encuentran; el estado de los azolves de los ríos, la capacidad y el estado actual de las presas y bordos de protección, así como la carencia de sistemas de alcantarillado en las localidades.



Problemática identificada:

El desarrollo sostenible del municipio se ve amenazado por los efectos del cambio climático.

Objetivo estratégico:

Prevenir los efectos del cambio climático en el desarrollo municipal.

Contribución ODS:



Estrategias y líneas de acción.

Eje estratégico	Estrategias	Líneas de acción
1. Ocotlán con bienestar	Reducir la desigualdad entre personas afectadas por el cambio climático	Brindar apoyos a las personas vulnerables frente a eventos catastróficos.
2. Ocotlán honesto, cercano y transparente	Involucrar a la población en la protección y cuidado del medio ambiente.	Rendir cuentas sobre los proyectos relacionados con el medio ambiente.
		Realizar tequios y acciones comunitarias.
3. Ocotlán con seguridad y justicia para vivir en paz	Promover el derecho humano a un medio ambiente sano	Realizar el saneamiento de las aguas residuales y la disposición adecuada de los desechos sólidos.
4. Ocotlán con crecimiento y desarrollo económico	Promover el desarrollo económico sostenible y la recuperación de los recursos naturales	Implementar programas de concientización sobre prácticas agrícolas sustentables
		Reforestar áreas con pérdida de cobertura vegetal.
5. Ocotlán con infraestructura y servicios públicos	Construir infraestructura contra el cambio climático	Construir infraestructura de saneamiento y protección civil.

Eje Transversal 3: Interculturalidad

Diagnóstico general

Ocotlán de Morelos, de manera similar que, con otros municipios de la región de los Valles Centrales, posee una extensa herencia cultural de la civilización zapoteca y mixteca, expresada en sus tradiciones, fiestas y artesanías, sin embargo, la población indígena es minoritaria, considerando el bajo número de personas indígenas por auto adscripción y de hablantes de lengua indígena.

De acuerdo con el Censo de Población y vivienda 2020 del INEGI, en el municipio hay 819 personas indígenas y 223 personas afro mexicanas, que fueron reconocidas como grupo étnico; con respecto a las lenguas, en el municipio existen 819 hablantes de alguna lengua indígena, de las cuales 734 personas hablan zapoteco, 29 personas hablan mixteco y 23 personas hablan mixe.


Bienestar

Como lo indica Consejo Nacional de Evaluación de la Política de Desarrollo Social (CONEVAL), Las personas indígenas y afromexicanas tienen una tasa de pobreza mayor que la del resto de la población, además el Programa de las Naciones Unidas para el Desarrollo (PNUD) ha destacado que los grupos indígenas y afromexicanos enfrentan exclusión social y económica, con menor acceso a empleo, salud y servicios básicos.

En este contexto municipal, no se cuenta con información sociodemográfica con enfoque intercultural que permita conocer de manera precisa las condiciones socioeconómicas de las personas indígenas y afromexicanas. Ante esta situación es necesario realizar un registro de las características y condiciones de vida de estos grupos en el municipio. Asimismo, es necesario verificar que estén siendo incluidas en los programas de asistencia social ofrecidos por el gobierno federal y estatal, y, en su caso, gestionar su incorporación para promover el ejercicio pleno de sus derechos sociales.

El mestizaje y la discriminación histórica han llevado a que muchas familias dejen de identificarse como indígenas, abandonando su lengua y costumbres. La transmisión del zapoteco y del mixteco se ha detenido, y en muchos casos los padres prefieren no enseñarlas para evitar que sus hijos sufran discriminación; en las mesas temáticas, autoridades educativas señalaron que los jóvenes ya no hablan lenguas indígenas y persona





y también se mencionó existe el temor de que la lengua y la identidad indígena se sigan debilitando y desaparezcan con las generaciones mayores.

Gobierno

Es importante que las personas indígenas y afro mexicanas tengan participación en el ámbito político local y en los procesos de toma de decisiones, las localidades del municipio se rigen por usos y costumbres, que incluyen asambleas comunitarias, lo que constituye una fortaleza en la gobernanza intercultural.

Es importante hacer uso de la lengua indígena en espacios oficiales y en comunicaciones institucionales para promover la participación política intercultural. Sin embargo, en el municipio aún no se ha publicado ni ofrecido información gubernamental en lenguas zapoteca o mixteca, ni en discursos ni en comunicados oficiales. Esto limita el acceso de las comunidades indígenas a la información relevante y afecta su participación efectiva en los procesos gubernamentales, creando una barrera que refuerza la exclusión social y política de estos grupos.

Seguridad y justicia

En el municipio, no se han implementado talleres de sensibilización sobre los derechos de las personas indígenas ni sobre la no discriminación, lo que ha generado que muchos miembros de las comunidades indígenas y afromexicanas no conozcan sus derechos legales, ni cómo acceder a la justicia de manera efectiva. Esta falta de formación en temas de derechos humanos y diversidad cultural limita el acceso de estos grupos a un sistema de justicia justo y equitativo.

Tampoco se han implementado talleres de sensibilización en los cuerpos de seguridad y en los servidores públicos encargados de atender a la población, lo que representa brechas en la prevención de la discriminación y la exclusión de las personas indígenas y afromexicanas en el municipio.

Desarrollo económico

El desarrollo económico del municipio debe contemplar un enfoque inclusivo e intercultural, especialmente en el sector agrícola, donde muchas personas indígenas tienen una participación activa. Es fundamental incluir a estas personas en los programas de apoyo al campo, reconociendo sus conocimientos tradicionales, su aporte a la soberanía alimentaria y su vínculo ancestral con la tierra.

Al consultar el Padrón Único de Beneficiarios del Gobierno Federal, se observa que no existen registros de personas beneficiarias en el municipio dentro del programa Producción para el Bienestar para Productores Indígenas, lo que evidencia una brecha importante en la inclusión de estos grupos en los apoyos públicos dirigidos al sector agrícola. Esta situación subraya la necesidad que tiene este gobierno de brindar acompañamiento a los productores indígenas en el desarrollo de proyectos agrícolas y la gestión de programas para el campo con un enfoque intercultural.

Infraestructura

El acceso equitativo a la infraestructura básica es un componente fundamental del bienestar y la inclusión social. En este sentido, el Fondo de Aportaciones para la Infraestructura Social de los Pueblos Indígenas y Afromexicanos (FAISPIAM) 2025 incluyó a varias localidades del municipio en su lista de beneficiarios, estas comunidades podrán hacer uso de los recursos asignados sin la intervención del gobierno municipal, lo que representa un avance importante en el reconocimiento institucional de las necesidades de infraestructura en comunidades con presencia indígena.

TABLA: LOCALIDADES BENEFICIARIAS DE FAISPIAM 2025

Localidad	Pueblo
Buenavista	Zapoteco
La Chilaíta	Zapoteco
San Cristóbal Ixcatlán	Zapoteco
San Felipe Apóstol	Zapoteco
San Isidro	Zapoteco
San Jacinto Chilateca	Zapoteco
San Jacinto Ocotlán	Zapoteco
San Pedro Guegorexe	Zapoteco
Sitio de Santiago	Zapoteco
Tejas de Morelos	Zapoteco

Fuente: Secretaría de Bienestar, 2025.

Asimismo, el gobierno municipal debe promover el desarrollo de infraestructura adecuada en las comunidades con presencia indígena, tomando en cuenta las necesidades específicas identificadas a lo largo de los distintos ejes temáticos del Plan Municipal de Desarrollo. Estas necesidades surgieron a partir de un proceso participativo donde se consideraron las voces y propuestas de todos los sectores de la población, incluyendo a las comunidades indígenas



Problemática identificada:

Las personas indígenas y afroamericanas en el municipio enfrentan exclusión social y económica.

Objetivo estratégico:

Promover la integración de las personas indígenas y afroamericanas en el desarrollo municipal.

Contribución ODS



Estrategias y líneas de acción.

Eje estratégico	Estrategias	Líneas de acción
1. Ocotlán con bienestar	Combatir la exclusión social de la población indígena y afro mexicana	Apoyar a las personas indígenas y afro mexicanas con su inscripción en los programas de bienestar
2. Ocotlán honesto, cercano y transparente	Promover la participación y la representación política de las personas indígenas y afro mexicanas	Ofrecer información oficial y rendición de cuentas en lengua indígena a la población.
3. Ocotlán con seguridad y justicia para vivir en paz	Sensibilizar a los servidores públicos sobre temas de interculturalidad	Realizar talleres sobre derechos de las personas indígenas y prevención de la discriminación.
4. Ocotlán con crecimiento y desarrollo económico	Promover el acceso de los productores indígenas a apoyos al campo.	Gestionar la implementación del programa Producción para el Bienestar para Productores Indígenas en el municipio.
5. Ocotlán con infraestructura y servicios públicos	Brindar infraestructura y servicios públicos a los pueblos indígenas.	Ejecutar obras de infraestructura y servicios en las comunidades indígenas.





Eje Transversal 4: Niñas, niños y adolescentes

Diagnóstico general

Las Niñas, niños y adolescentes (NNA), representan un grupo prioritario en el desarrollo municipal, ya que se encuentran en una etapa de formación física, emocional y social. De acuerdo con la Secretaría de Bienestar, 2025, el municipio tiene una población de 6,357 niñas y niños de 0 a 14 años y 2,341 adolescentes de 15 a 19 años, un total de 8,698 personas, siendo el 36.6% de la población total del municipio.

Bienestar

En materia de salud y nutrición, las familias de menores ingresos enfrentan dificultades para acceder a servicios preventivos, alimentación adecuada y atención médica continua. Debido a que, existen carencias en estos temas a nivel municipal, es necesario fortalecer los programas de alimentación y salud, con la finalidad de que beneficien a más NNA, así mismo se ha mencionado en las mesas temáticas que existen familias con niñas niños y adolescentes en estado de vulnerabilidad económica que no reciben apoyos económicos del gobierno federal, por lo que es necesario apoyarlos con sus trámites.

A pesar de los avances en cobertura educativa, persisten desafíos importantes en la asistencia escolar, especialmente en los niveles de preescolar y medio superior.

En el caso del nivel preescolar, el 21.8% de las niñas y niños no asiste, según datos proporcionados por autoridades educativas. Esta baja participación se atribuye, en gran medida, al desinterés de madres y padres de familia, quienes no siempre consideran prioritaria esta etapa en la formación de sus hijos.

En el nivel medio superior, el 30.2% de los jóvenes no asiste a la escuela, lo cual representa una brecha en educación. De acuerdo con las mismas fuentes, las causas principales son la presión que ejerce la economía familiar baja y la desmotivación en contextos de desigualdad y ausencia de apoyos educativos, de los que muchas veces los jóvenes con vulnerabilidad económica no cuentan con ellos.

Gobierno

La participación activa de las niñas, niños y adolescentes (NNA) en los asuntos públicos del municipio y la toma de decisiones, es fundamental para construir un gobierno que escuche a todos, sin dejar atrás ninguna voz, permitiendo que las políticas públicas reflejen las necesidades de las generaciones más jóvenes, su participación promueve la formación de ciudadanos activos y que colaboran con su gobierno para construir una sociedad más justa y equitativa.

El municipio no ha implementado espacios o programas como foros y consultas infantiles donde los NNA puedan conversar y expresar sus ideas, necesidades y propuestas sobre los asuntos que les afectan directamente, además en las mesas temáticas se mencionó que existe poco interés por asignaturas de formación cívica y ética en los alumnos, lo que plantea brechas a futuro en el interés de los jóvenes en asuntos políticos.

Seguridad y justicia

Proteger los derechos de las niñas, niños y adolescentes (NNA) es una prioridad fundamental para construir entornos seguros y justos. Sin embargo, diversos estudios revelan que la violencia contra la infancia en México sigue siendo un fenómeno generalizado.


La UNICEF México señala que la violencia contra la infancia es estructural y normalizada en muchos entornos, especialmente en contextos de pobreza y marginación, así mismo INEGI reporta que 6 de cada 10 niñas y niños en México han experimentado algún tipo de violencia en el hogar, escuela o comunidad.

A pesar de los constantes esfuerzos por erradicar la violencia, en el municipio aún hay personas que consideran el castigo físico como método de crianza tradicional e incluso lo fomentan, a pesar de que existen leyes que lo penalizan, su normalización y aceptación social dificulta la identificación de estos casos.

En atención a este problema, el municipio aún no ha realizado campañas o talleres dirigidos a los padres de familia, donde se promueva la crianza respetuosa y sin violencia de los NNA, además de informar sobre las consecuencias legales de ello, lo que limita los avances en la erradicación del castigo físico y perpetúa prácticas de crianza basadas en la violencia.

Desarrollo económico





El desarrollo económico del municipio no se debe relacionar con el trabajo infantil, si no con el fortalecimiento del sistema educativo y el acceso equitativo a la educación de todos los NNA. En este sentido, la prevención del trabajo infantil es un tema clave, ya que esta practica persiste en diversos sectores, particularmente en el ámbito informal y en las actividades agrícolas y comerciales, donde la participación de menores de edad en labores remuneradas o no remuneradas sigue siendo común y en muchos casos invisibilizada, de acuerdo con INEGI, 2022, en Oaxaca, el 18.5% de los menores entre 5 y 17 años realizan alguna actividad económica

Además de vulnerar derechos fundamentales, el trabajo infantil perpetua ciclos de pobreza, ya que los NNA que trabajan, abandonan o reducen su permanencia escolar, limitando sus oportunidades a futuro de tener un empleo digno y desarrollo personal.

Promover una economía local que respete los derechos de la infancia es una inversión inteligente en el futuro del municipio, en este sentido, el gobierno municipal no ha implementado campañas de sensibilización sobre la prevención del trabajo infantil, lo que ha limitado la conciencia social sobre las consecuencias negativas de esta práctica y ha contribuido a su normalización en ciertos sectores, especialmente en contextos de informalidad y pobreza. La ausencia de estas campañas impide generar un cambio cultural necesario para erradicar el trabajo infantil, además de dificultar la identificación, denuncia y atención de los casos existentes.

Infraestructura


Es esencial contar con infraestructura adecuada para favorecer el desarrollo integral de los NNA, los espacios seguros, accesibles y dignos representan un derecho básico y una condicionante para el ejercicio de los derechos a la educación, la salud, el juego y la participación comunitaria, en este sentido resulta necesario atender las carencias que el municipio presenta en estos rubros:

Muchas escuelas presentan problemas como falta de servicios básicos y espacios adecuados para la educación y el juego de los niños, estas condiciones afectan en los procesos de aprendizaje y aumentan el ausentismo escolar. Así mismo, varios espacios públicos se encuentran deteriorados, son inseguros o inaccesibles para todos los niños, lo que expone brechas en el derecho al juego y la recreación de los NNA.

El entorno doméstico también forma parte de la infraestructura que impacta en el sano desarrollo de los NNA, en muchas zonas del municipio las viviendas tienen condiciones de hacinamiento, falta de servicios públicos, materiales inadecuados y demás carencias que afectan la salud de quienes lo habitan. Mejorar las condiciones de la vivienda de los NNA en

condiciones de vulnerabilidad es parte de la estrategia de este gobierno municipal para favorecer el desarrollo sano de las infancias.



<p>Problemática identificada:</p> <p>Los NNA enfrentan carencias que impactan negativamente en el ejercicio de sus derechos.</p>	
<p>Objetivo estratégico:</p> <p>Promover el ejercicio de los derechos de los NNA.</p>	<p>Contribución ODS</p> 



Estrategias y líneas de acción.

Eje estratégico	Estrategias	Líneas de acción
1. Ocotlán con bienestar	Fomentar el bienestar de los NNA en situación de vulnerabilidad.	Ayudar a los NNA en estado de vulnerabilidad a recibir las becas y programas del gobierno federal para continuar con sus estudios
		Fortalecer los programas de fomento alimentario y de salud.
2. Ocotlán honesto, cercano y transparente	Impulsar la participación política de los NNA en asuntos públicos.	Implementar espacios infantiles donde los NNA puedan participar y expresar sus ideas.
3. Ocotlán con seguridad y justicia para vivir en paz	Fortalecer los esfuerzos por erradicar la violencia infantil	Realizar campañas de crianza respetuosa y sin violencia dirigidos a madres y padres de familia,
4. Ocotlán con crecimiento y desarrollo económico	Promover el desarrollo económico sin trabajo infantil	Sensibilizar a la población sobre las consecuencias del trabajo infantil
		Impulsar la educación de calidad en el municipio.
5. Ocotlán con infraestructura y servicios públicos	Brindar infraestructura de calidad para los NNA	Fortalecer la infraestructura y los servicios públicos municipales
		Mejorar la vivienda donde habitan NNA en situación de vulnerabilidad.

Seguimiento y evaluación

Para efectos de seguimiento y evaluación de las metas e indicadores del presente Plan Municipal de Desarrollo, se establece lo siguiente:

- Las instancias responsables en el municipio de dar seguimiento y reportar los avances por eje estratégico serán las siguientes:

Eje estratégico	Instancia
1. Ocotlán con bienestar	Presidente municipal
2. Ocotlán honesto, cercano y transparente	Regidora de agencias y colonias
3. Ocotlán con seguridad y justicia para vivir en paz	Síndico municipal
4. Ocotlán con crecimiento y desarrollo económico	Regidora de hacienda
5. Ocotlán con infraestructura y servicios públicos	Regidora de obras

- Se deberá dar seguimiento constante al avance físico y financiero de las obras y acciones municipales; sin embargo, la medición de los indicadores se realizará de manera anual, al concluir cada ejercicio fiscal. Esta evaluación deberá integrarse en los informes municipales que cada año rinde el presidente municipal.





Lista de referencias

Banco Interamericano de Desarrollo

Protección social y cambio climático

Congreso de los Estados Unidos Mexicanos.

Constitución Política de los Estados Unidos Mexicanos.

Ley de Planeación.

Congreso del Estado de Oaxaca.

Constitución Política del Estado Libre y Soberano de Oaxaca.

Ley Estatal de Planeación.

Ley de Planeación, Desarrollo Administrativo y Servicios Públicos Municipales.

Ley de Responsabilidades de los Servidores Públicos del Estado y Municipios de Oaxaca.

Ley Orgánica Municipal del Estado de Oaxaca.

Consejo Nacional de Evaluación de la Política de Desarrollo Social (CONEVAL).

Informe anual sobre pobreza y rezago social 2024.

Consejo Nacional de Población (CONAPO).

Índice de marginación por municipio 2020.

Defensoría de los Derechos Humanos del Pueblo de Oaxaca (DDHPO)

Informe anual de señalamientos contra autoridades municipales en Oaxaca.

DICONSA

Directorio de tiendas DICONSA 2024.

Gobierno Municipal de Ocotlán de Morelos 2025 - 2027

Acta de integración del Consejo de Desarrollo Social Municipal (CDSM), ejercicio fiscal 2025

Acta de priorización de obras, acciones y proyectos del Consejo de Desarrollo Social Municipal (CDSM), ejercicio fiscal 2025

Diagnóstico de condiciones de accesibilidad

Informe de seguridad pública municipal.

Información proporcionada por agentes municipales

Información sobre Protección Civil y gestión de riesgos.

Información sobre las mesas temáticas

Información sobre trámites y servicios municipales.

Información sobre infraestructura de salud en Ocotlán de Morelos.

Instituto de Planeación Para el Bienestar (INPLAN)

Carpeta de riesgos del municipio de Ocotlán de Morelos

Ficha técnica de indicadores de marginación y rezago social

Guía para la elaboración de planes municipales de desarrollo con enfoque participativo.

Instituto Nacional de Estadística y Geografía (INEGI).

Censo de Población y Vivienda 2020 - Cuestionario Básico.

Censo de Población y Vivienda 2020. Cuestionario ampliado

Directorio Estadístico Nacional de Unidades Económicas (DENUE) 2020.

Encuesta Nacional de Calidad e Impacto Gubernamental (ENCIG) 2023.

Encuesta Nacional sobre la Dinámica de las Relaciones en los Hogares (ENDIREH) 2021

Mapa digital de México

Panorama Sociodemográfico de Oaxaca 2020.

Instituto para la Economía y la Paz.

Índice de Paz México 2024.





Organización de las Naciones Unidas

Agenda 2030: Objetivos de desarrollo sostenible.

Secretaría de Bienestar.

Informe anual sobre la situación de pobreza y rezago social 2020.

Informe anual sobre la situación de pobreza y rezago social 2024.

Informe anual sobre la situación de pobreza y rezago social 2025.

Padrón Único de Beneficiarios. Consultado en 2025.

Secretaría de Desarrollo Social (SEDESOL).

Informe anual sobre la situación de pobreza y rezago social 2019.

Secretaría de Economía.

Perfil municipal: Ocotlán de Morelos.

Secretaría de Finanzas del Estado de Oaxaca

Ley de ingresos municipales 2025

Secretaría de Hacienda y Crédito Público.

Lineamientos generales para la asignación y ejercicio de los recursos del Fondo de Aportaciones para la Infraestructura Social (FAIS).

Secretaría de Medio Ambiente y Recursos Naturales (SEMARNAT).

Estrategia Nacional de Manejo Forestal Sustentable para el Incremento de la Producción y Productividad Forestal

Secretaría de Salud

Farmacias del Bienestar.

Secretariado Ejecutivo del Sistema Nacional de Seguridad Pública (SESNSP).

Reporte de incidencia delictiva 2024

Servicio de Información Agroalimentaria y Pesquera (SIAP)

Sistema de Información Agroalimentaria y Pesquera. Producción agrícola y ganadera por municipio.

Sistema DIF Municipal de Ocotlán de Morelos

Datos de los programas municipales.

Datos sobre los grupos de atención prioritaria.





Gobierno de
Ocotlán
de Morelos
2025 • 2027

En movimiento **por Ocotlán.**

Anexos

1. Referencias electrónicas
2. Acta de aprobación del Plan Municipal de Desarrollo





En movimiento **por Ocotlán.**

Referencias electrónicas

Matriz de riesgos y problemas:

<https://sisplade.oaxaca.gob.mx/sisplade/smMatrizRiesgos.aspx?idMunicipio=68>

Acta de integración del Consejo de Desarrollo Social Municipal (CDSM):

https://sisplade.oaxaca.gob.mx/sisplade2/ActasCMD/2025/068/ACTA%20DE%20INTEGACION%20DE%20CONSEJO%20MOM%20FIRMADA_compressed.pdf

Acta de priorización de obras, acciones y proyectos del CDSM:

<https://sisplade.oaxaca.gob.mx/sisplade2/Actas/2025/068/ACTA%20DE%20PRIORIZACION%20DE%20OBRAS%20Y%20ACCIONES%20Y%20PROYECTOS%20DEL%20CDSM%20FIRMADA.pdf>





ACTA SESIÓN DE CABILDO MUNICIPAL PARA LA PRESENTACIÓN Y APROBACIÓN DEL PLAN MUNICIPAL DE DESARROLLO 2025 – 2027

En el municipio de **Ocotlán de Morelos**, Distrito de **Ocotlán**, Estado de Oaxaca, siendo las **10:00 horas del día 20 de mayo del año dos mil veinticinco**, reunidos en el palacio municipal, lugar declarado como recinto oficial para la realización de la presente sesión; El **C. Darío Antonio Meraz Concha** Presidente Municipal; y los integrantes del cabildo municipal, todos convocados, con el **objeto** de llevar a cabo la **Presentación y Aprobación del Plan Municipal de Desarrollo 2025-2027**, por lo que con fundamento en la Constitución Política de los Estados Unidos Mexicanos, Art. 26, Art. 115, Constitución Política del Estado Libre y Soberano de Oaxaca, art. 113, Ley Estatal de Planeación art. 1, 7, 63, 64 y 66, Ley de Planeación, Desarrollo Administrativo y Servicios Públicos Municipales art. 45 a 47 y 52, Ley de Responsabilidades de los Servidores Públicos del Estado y Municipios de Oaxaca art. 56, Ley Orgánica Municipal del Estado de Oaxaca art. 47 y 68 y demás normatividad aplicable, bajo el siguiente:



----- ORDEN DEL DÍA: -----

1. PASE DE LISTA DE LOS CONVOCADOS Y VERIFICACIÓN DEL QUÓRUM LEGAL.	SECRETARIO MUNICIPAL
2. INSTALACIÓN LEGAL DE LA SESIÓN.	PRESIDENTE MUNICIPAL
3. LECTURA Y APROBACIÓN DEL ORDEN DEL DÍA.	SECRETARIO MUNICIPAL
4. PRESENTACIÓN DEL OBJETIVO DE LA SESIÓN	PRESIDENTE MUNICIPAL
5. PRESENTACIÓN DEL CONTENIDO DEL PLAN MUNICIPAL DE DESARROLLO	SECRETARIO MUNICIPAL
6. VOTACIÓN PARA LA APROBACIÓN DEL PLAN MUNICIPAL DE DESARROLLO	CABILDO MUNICIPAL
7. CLAUSURA DE LA SESIÓN.	PRESIDENTE MUNICIPAL

----- DESARROLLO DE LA SESIÓN: -----

1.- PASE DE LISTA DE LOS CONVOCADOS Y VERIFICACIÓN DEL QUÓRUM LEGAL.
- En uso de la palabra, el Secretario municipal procede al pase de lista de asistencia de los concejales que asisten a la presente Sesión de cabildo; encontrándose presentes todos los concejales del cabildo, ; por tal razón se hace constar que existe el Quórum Legal para desahogar la presente sesión.





2.- INSTALACIÓN LEGAL DE LA SESIÓN. - En uso de la palabra, el **C. Darío Antonio Meraz Concha** Presidente municipal procede a declarar formalmente instalada la sesión para la aprobación del Plan Municipal de desarrollo 2025-2027, y válidos los acuerdos que de ella resulten.

3.- LECTURA Y APROBACIÓN DEL ORDEN DEL DÍA. - Continuando con el tercer punto del orden del día, en uso de la palabra, el Secretario municipal, procede a dar lectura del orden del día, sometiéndose a consideración de los presentes, y toda vez que no existe ninguna observación, es aprobado el orden del día por unanimidad de votos de los integrantes del Cabildo municipal.

4.- PRESENTACIÓN DEL OBJETIVO DE LA REUNIÓN. - En uso de la palabra, el presidente municipal expone el objetivo de la sesión, el cual es la presentación y aprobación del Plan Municipal de Desarrollo, documento que servirá de guía para la gestión de esta administración y cede la palabra al secretario municipal para la exponer los temas que contiene el Plan Municipal de Desarrollo 2022-2024

5.- PRESENTACIÓN DEL CONTENIDO DEL PLAN MUNICIPAL DE DESARROLLO. - En uso de la voz, el secretario municipal, hace del conocimiento a los presentes la información que contiene el Plan Municipal de desarrollo de acuerdo a los siguientes contenidos:

Ejes estratégicos

- Eje 1. "Ocotlán con bienestar"
- Eje 2. "Ocotlán honesto, cercano y transparente"
- Eje 3. "Ocotlán con seguridad y justicia"
- Eje 4. "Ocotlán con crecimiento y desarrollo económico"
- Eje 5. "Ocotlán con infraestructura y servicios públicos"

Ejes transversales

- a) Igualdad de género.
- b) Desarrollo sostenible y cambio climático.
- c) Interculturalidad.
- d) Niñas, niños y adolescentes.

6.- VOTACIÓN PARA LA APROBACIÓN DEL PLAN MUNICIPAL DE DESARROLLO. En este acto los concejales del cabildo municipal, quienes participaron en la elaboración del presente Plan Municipal de Desarrollo, realizan un análisis de la información y objetivos contenidos en dicho plan, de las cuales vierten sus opiniones y consideraron que el mismo responde a las particularidades del municipio y la población que lo conforma.





En consecuencia, se procede a la votación para la aprobación del PMD y por unanimidad de votos, los integrantes del cabildo municipal aprueban el Plan Municipal de Desarrollo 2025 – 2027 y se autoriza al presidente municipal para realizar los tramites que correspondan ante las instituciones Estatales y Federales competentes para su validación y registro.

8.- CLAUSURA DE LA SESIÓN. - En uso de la palabra el **C. Darío Antonio Meraz Concha** Presidente municipal, declara clausurada la sesión de Integración del Consejo de Desarrollo Social Municipal, siendo las 12:00 horas del mismo día de su inicio, firmando por duplicado de conformidad al calce y al margen de la presente acta en todas las hojas que la integran, los que en ella intervinieron.

REGIDURÍA DE AGENCIAS Y COLUMNAS
Mpio. Ocotlán de Morelos
Dtto. Ocotlán, Oax.
01/01/2025-31/12/2027

SECRETARÍA MUNICIPAL
Mpio. Ocotlán de Morelos
Dtto. Ocotlán, Oax.
01/01/2025-31/12/2027

INTEGRANTES DEL CABILDO MUNICIPAL, OCOTLÁN DE MORELOS, OAXACA.

PRESIDENCIA MUNICIPAL
Mpio. Ocotlán de Morelos
Dtto. Ocotlán, Oax.
01/01/2025-31/12/2027

REGIDURÍA DE ECOLOGÍA
Mpio. Ocotlán de Morelos
Dtto. Ocotlán, Oax.
01/01/2025-31/12/2027

C. DARÍO ANTONIO MERAZ CONCHA
PRESIDENTE MUNICIPAL

SINDICATURA MUNICIPAL
Mpio. Ocotlán de Morelos
Dtto. Ocotlán, Oax.
01/01/2025-31/12/2027

C. LIZBETH ALTAMIRANO RÍOS
SÍNDICA MUNICIPAL

C. ANA JUDITH SAN JUAN VÁSQUEZ
REGIDORA DE HACIENDA

REGIDURÍA DE MERCADOS
Mpio. Ocotlán de Morelos
Dtto. Ocotlán, Oax.
01/01/2025-31/12/2027

C. DEISY WENDY CARREÑO VENEGAS
REGIDORA DE MERCADOS

REGIDURÍA DE OBRAS
Mpio. Ocotlán de Morelos
Dtto. Ocotlán, Oax.
01/01/2025-31/12/2027

C. INDALECIO OMAR LOPEZ LUIS
REGIDOR DE OBRAS



Gobierno de
Ocotlán
de Morelos
2025 • 2027



C. KAREN MARTÍNEZ GONZAGA
REGIDORA DE AGENCIAS Y COLONIAS



C. ANDREA MARTÍNEZ LÓPEZ
REGIDORA DE ECOLOGÍA
01/01/2025-31/12/2027

C. ENEYDA ARAGÓN RODRÍGUEZ
REGIDORA DE PREV. AL MEDIO AMBIENTE

C. MARCELO VÁSQUEZ SANTOS
REGIDOR DE CAMBIO CLIMÁTICO



C. FEDERICO FLORES
REGIDOR DE CIENCIA Y TECNOLOGÍA



C. JOSÉ ALBERTO MÉNDEZ RÍOS
SECRETARIO MUNICIPAL



La presente hoja de firmas corresponde al Acta de sesión de cabildo municipal para la Presentación y Aprobación del Plan Municipal de Desarrollo 2025- 2027, celebrada en el municipio de Ocotlán de Morelos Oaxaca, el día 20 mes de mayo del año 2025.





Gobierno de
Ocotlán
de Morelos
2025 • 2027

En movimiento **por Ocotlán.**